

海洋観測結果速報 (周防灘定線調査)

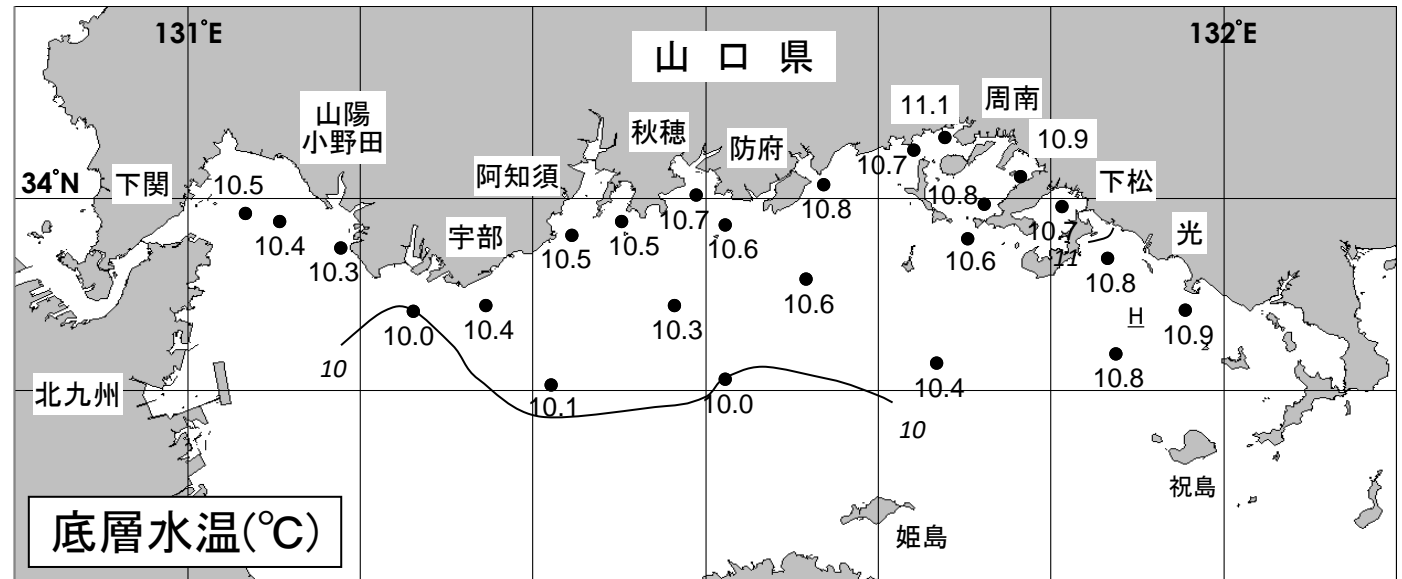
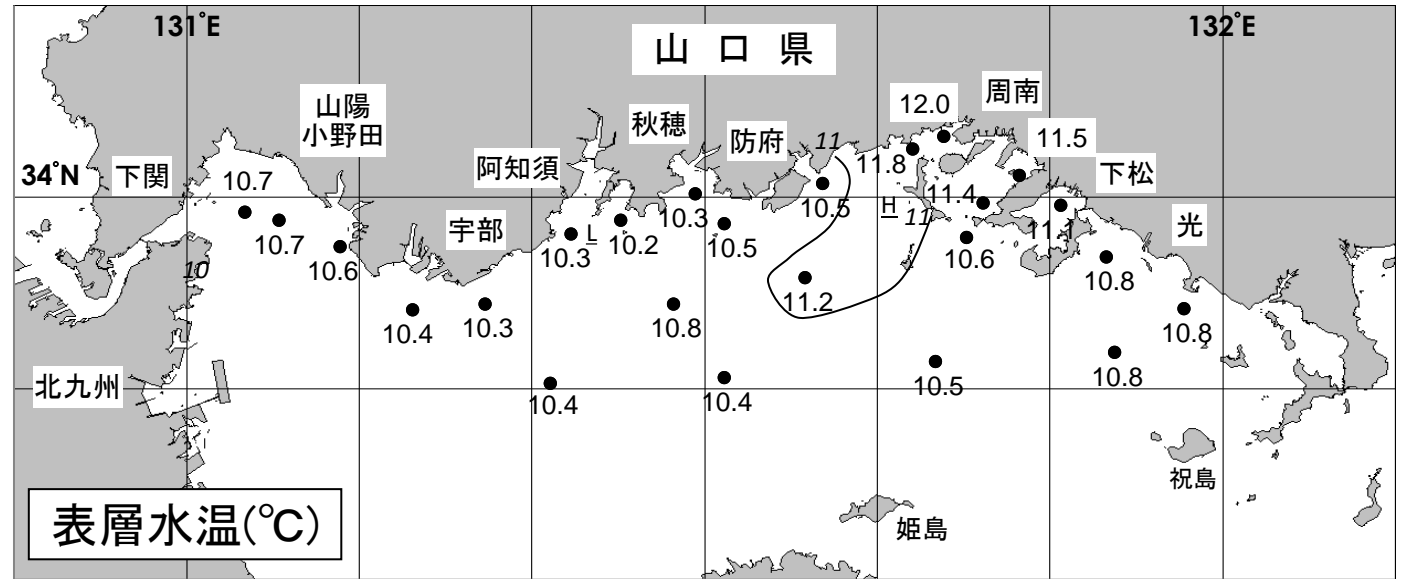
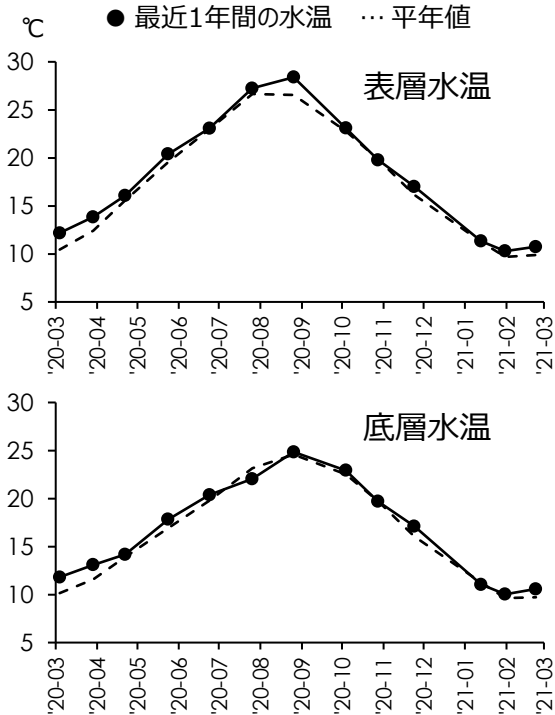
2021年3月3・4日調査

山口県水産研究センター 内海研究部
TEL:083-984-2116 FAX:083-984-2209

1. 水温

※全調査点の平均値

	表層	底層
観測値	10.8 °C	10.6 °C
平年差	+0.9 °C	+0.9 °C
前年差	- °C	- °C



◎ 概況 平年に比べて、表層では「やや高め」、底層では「やや高め」でした。

◎ 詳細 調査点ごとにみると、表層では10.2~12.0°C (平年差-0.0~+1.9°C) の範囲、底層では10.0~11.1°C (平年差+0.2~+1.5°C) の範囲にあり、平年に比べて、表層では「低め基調の平年並み」~「かなり高め」、底層では「高め基調の平年並み」~「やや高め」でした。

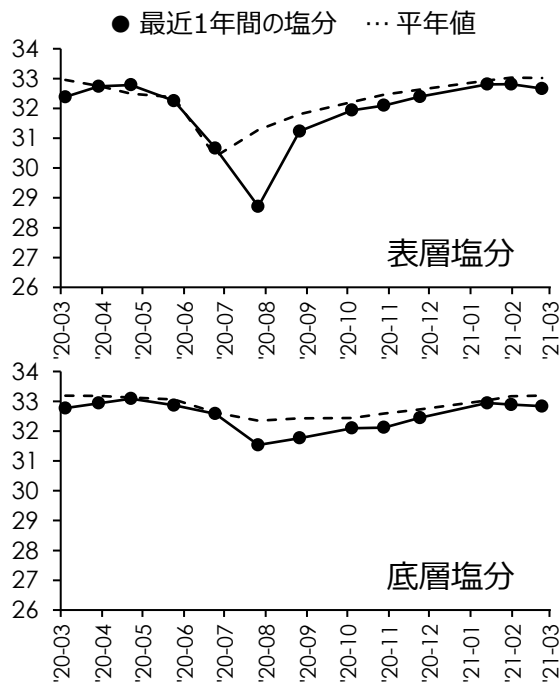
2. 塩分

◎ 概況 平年に比べて、表層では「やや低め」、底層では「やや低め」でした。

※全調査点の平均値

	表層	底層
観測値	32.67	32.83
平年差	-0.36	-0.35
前年差	+0.30	+0.10

◎ 詳細 調査点ごとにみると、表層では31.75～33.15の範囲、底層では32.35～33.13の範囲にあり、平年に比べて、表層では「はなはだ低め」～「低め基調の平年並み」、底層では「かなり低め」～「低め基調の平年並み」でした。



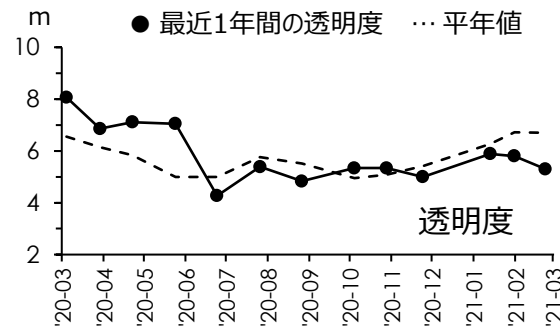
3. 透明度

◎ 概況 平年に比べて「やや低め」でした。

※全調査点の平均値

	平均値
観測値	5.3 m
平年差	-1.4 m
前年差	-2.8 m

◎ 詳細 調査点ごとにみると、2.5～8.0mの範囲にあり、平年に比べて「かなり低め」～「やや高め」でした。



4. 赤潮・クラゲ等の情報

◎ 赤潮

◎ クラゲ

◎ その他の情報



調査船「せと」

5. お知らせ

- ◎ 周防灘定線調査は 毎月上旬に実施しています。
- ◎ 平年値における「平年」は 1981年(S56年)から2010年(H22年)まで の30年間です。
- ◎ 「底層」は 海底から1m上の層 です。
- ◎ 次回の観測は 4月上旬 の予定です。天候などによって変更になる場合があります。
- ◎ 観測結果は 山口県のWEBサイト「海鳴りネットワーク」にも掲載しています。

海鳴りネットワーク