

## 「農林業の知と技の拠点」形成の場所の視点

- 1 農林総合技術センターの交通アクセスの状況
- 2 県内の気象(年平均気温)
- 3 県内の気象(年積算日照時間)
- 4 県内の気象(年積算降水量)
- 5 集落営農法人の分布状況
- 6 県営圃場整備事業実施箇所
- 7 農林総合技術センターと企業の連携状況
- 8 農林総合技術センターと連携可能性のある企業

# 1 農林総合技術センターの交通アクセスの状況

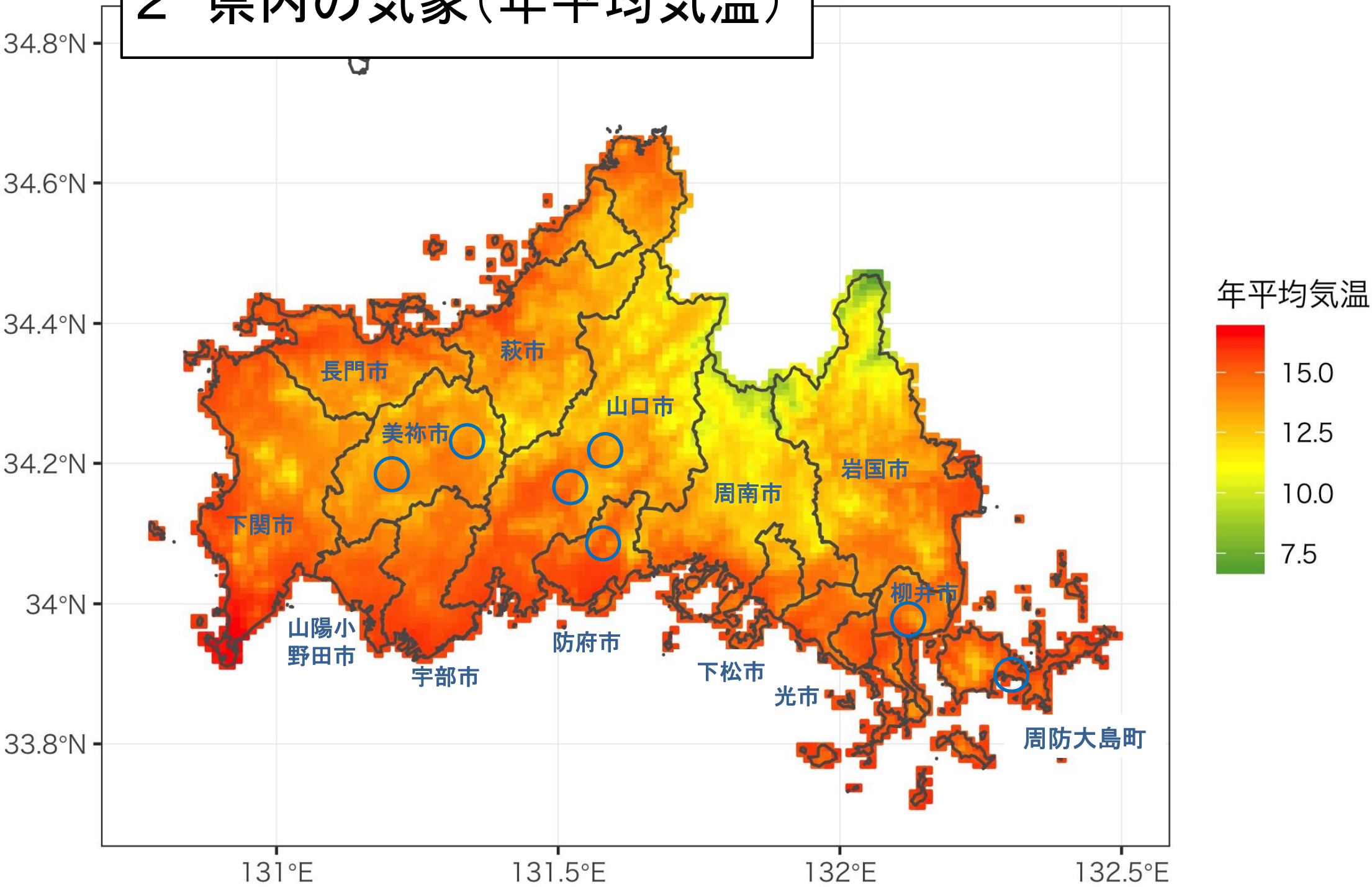




1 農林総合技術センターの  
交通アクセスの状況

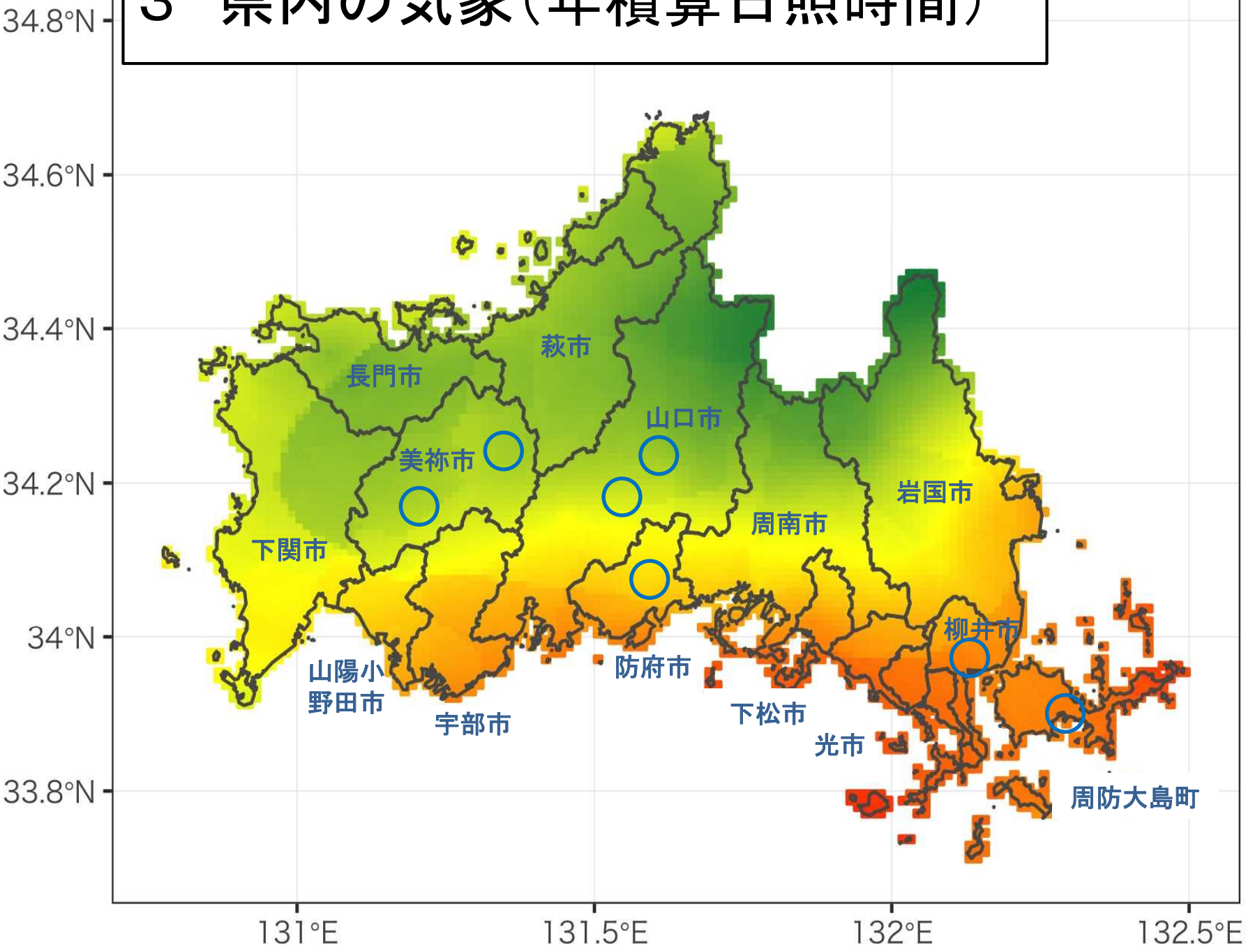
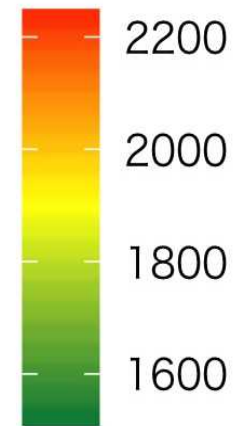


## 2 県内の気象(年平均気温)

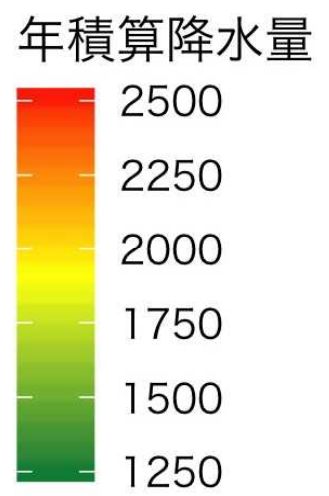
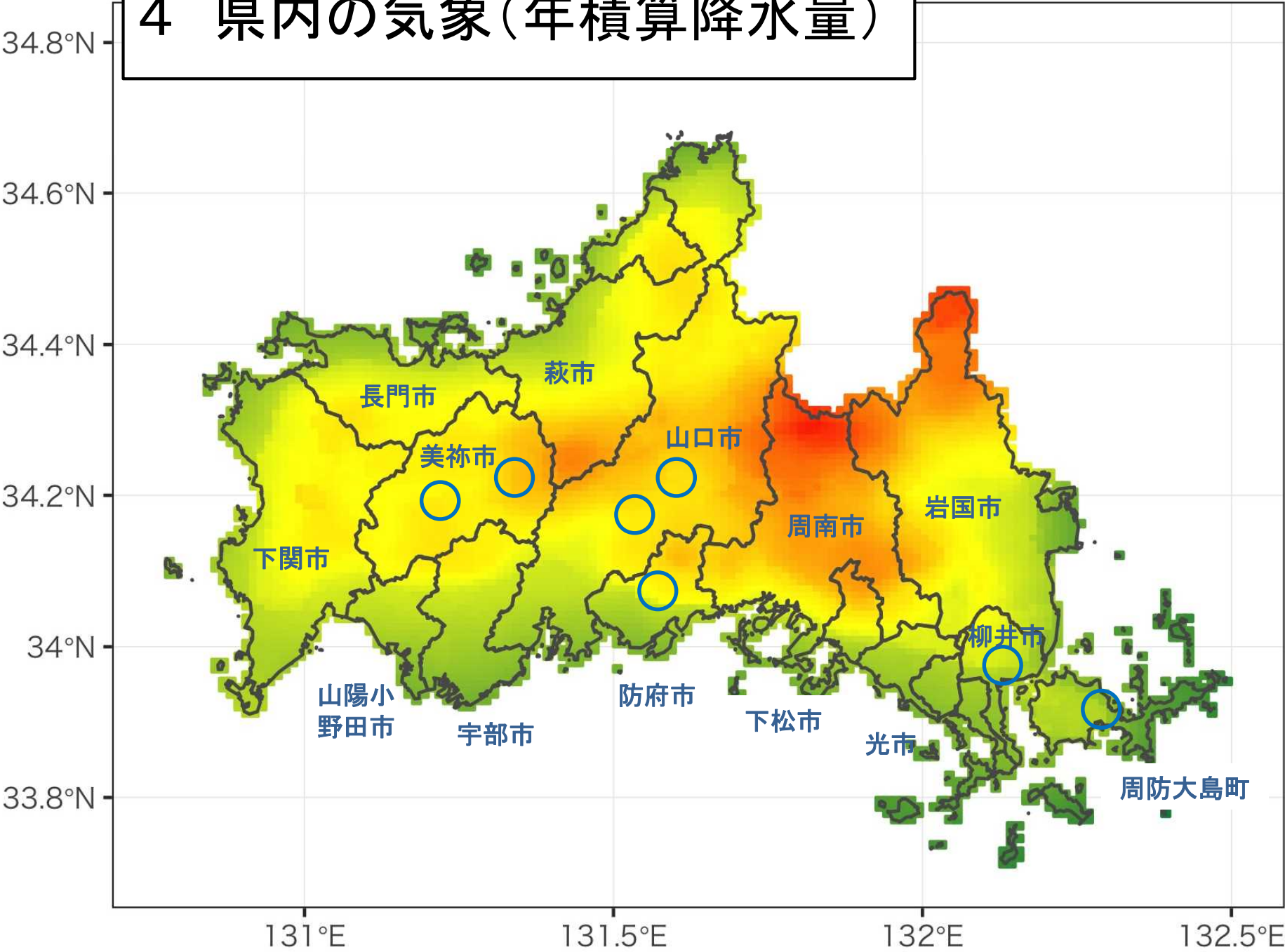


### 3 県内の気象(年積算日照時間)

年積算日照時間



# 4 県内の気象(年積算降水量)

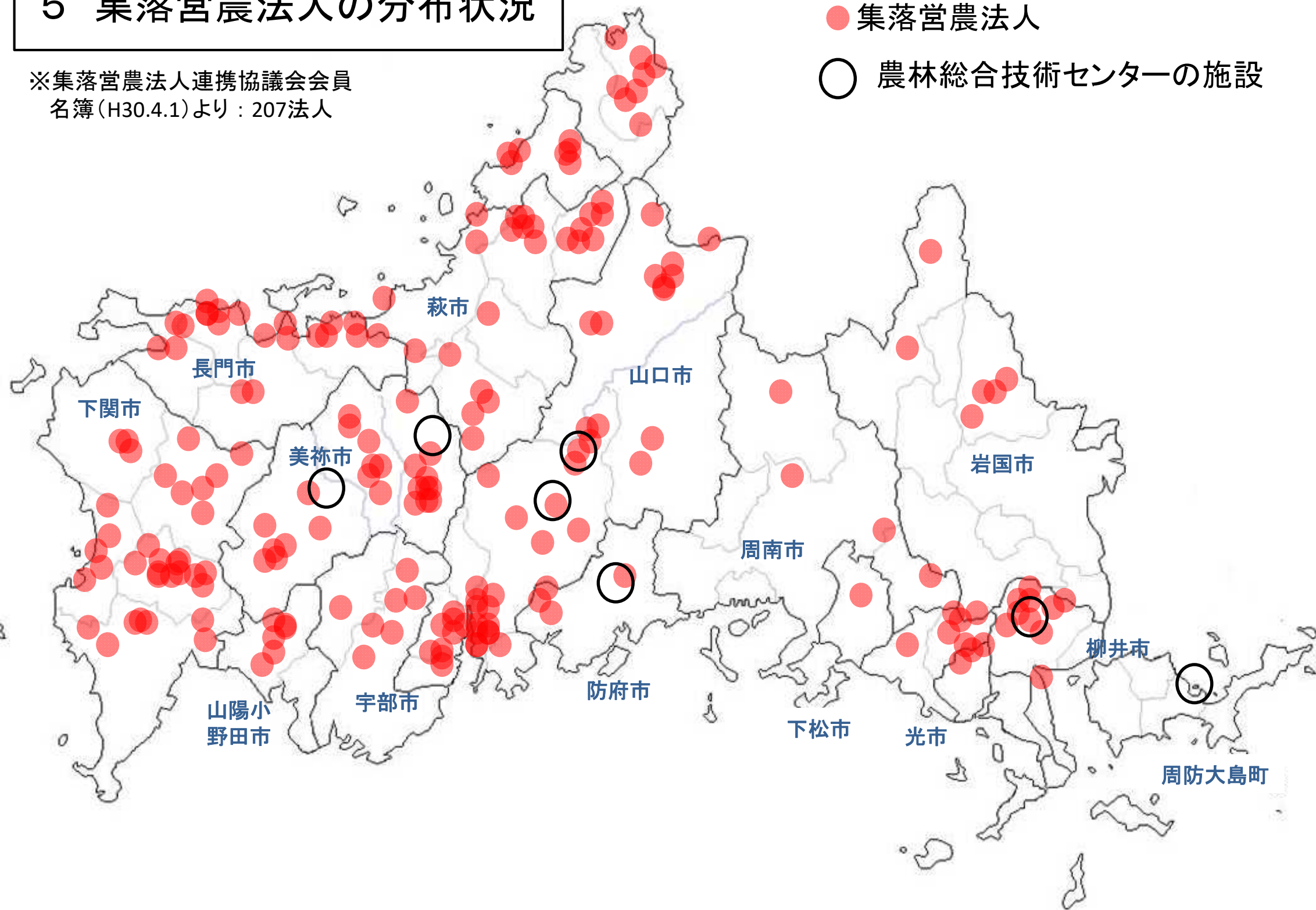


# 5 集落営農法人の分布状況

※集落営農法人連携協議会会員  
名簿(H30.4.1)より：207法人

● 集落営農法人

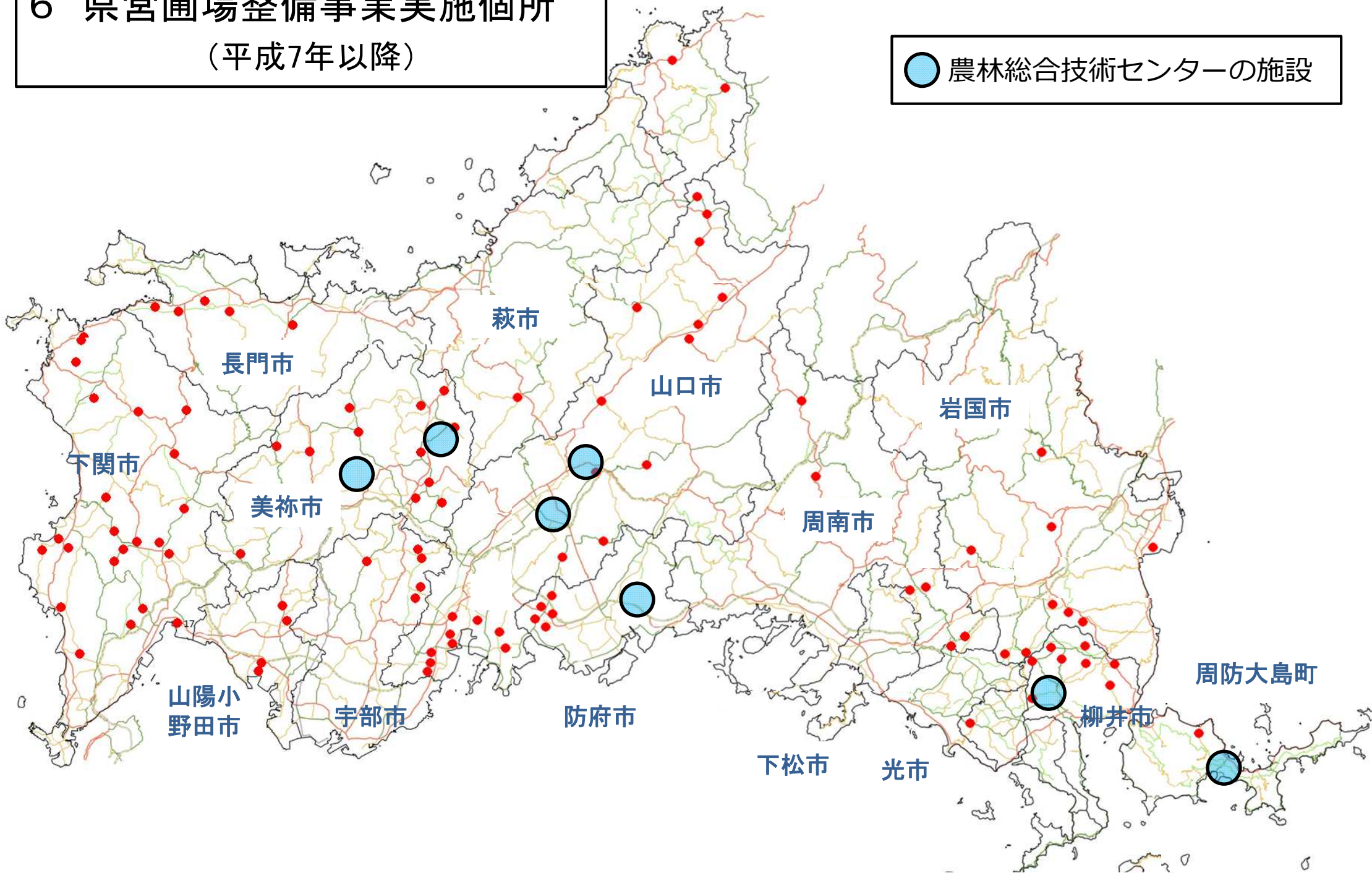
○ 農林総合技術センターの施設



# 6 県営圃場整備事業実施箇所

(平成7年以降)

● 農林総合技術センターの施設

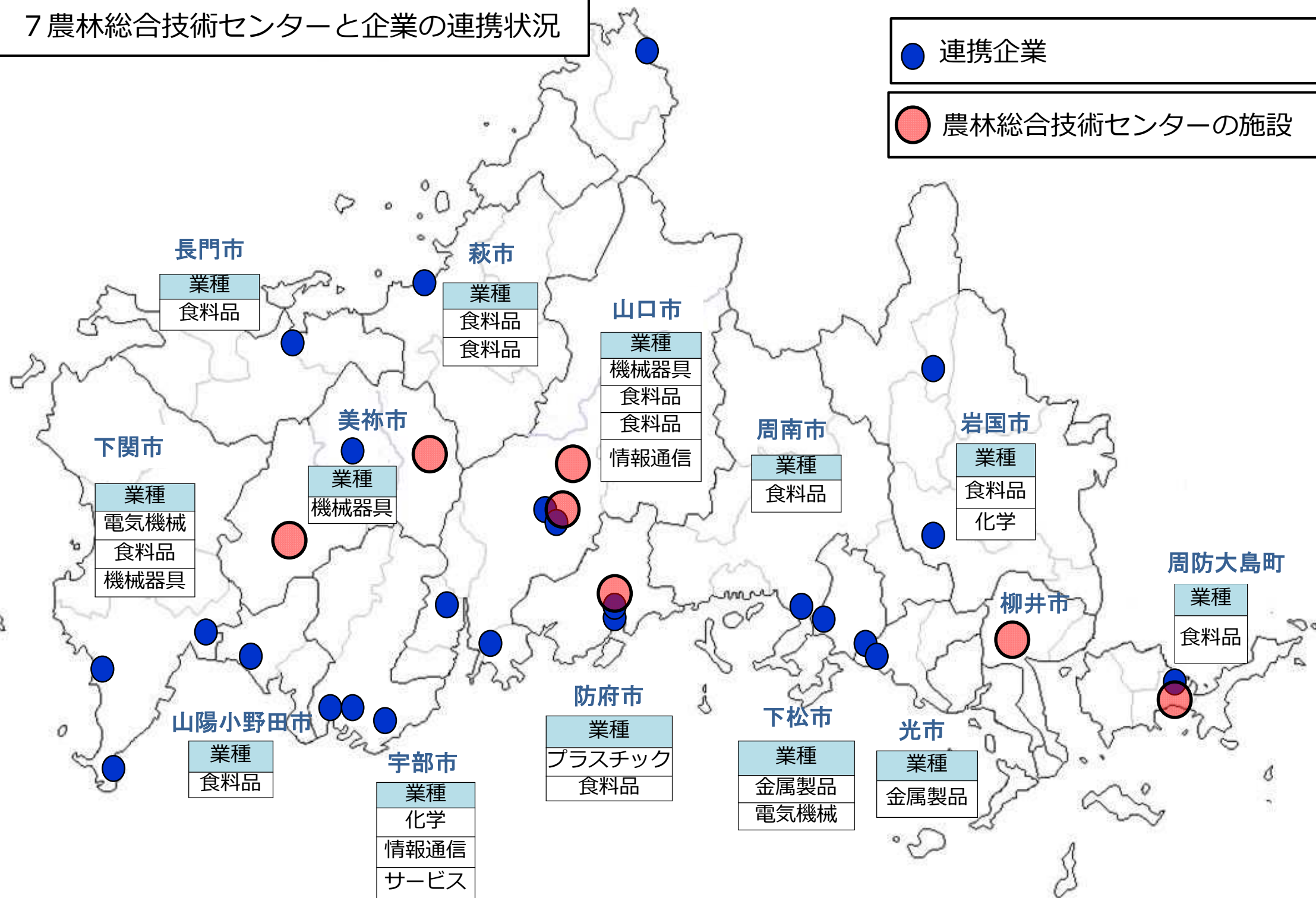




# 7 農林総合技術センターと企業の連携状況

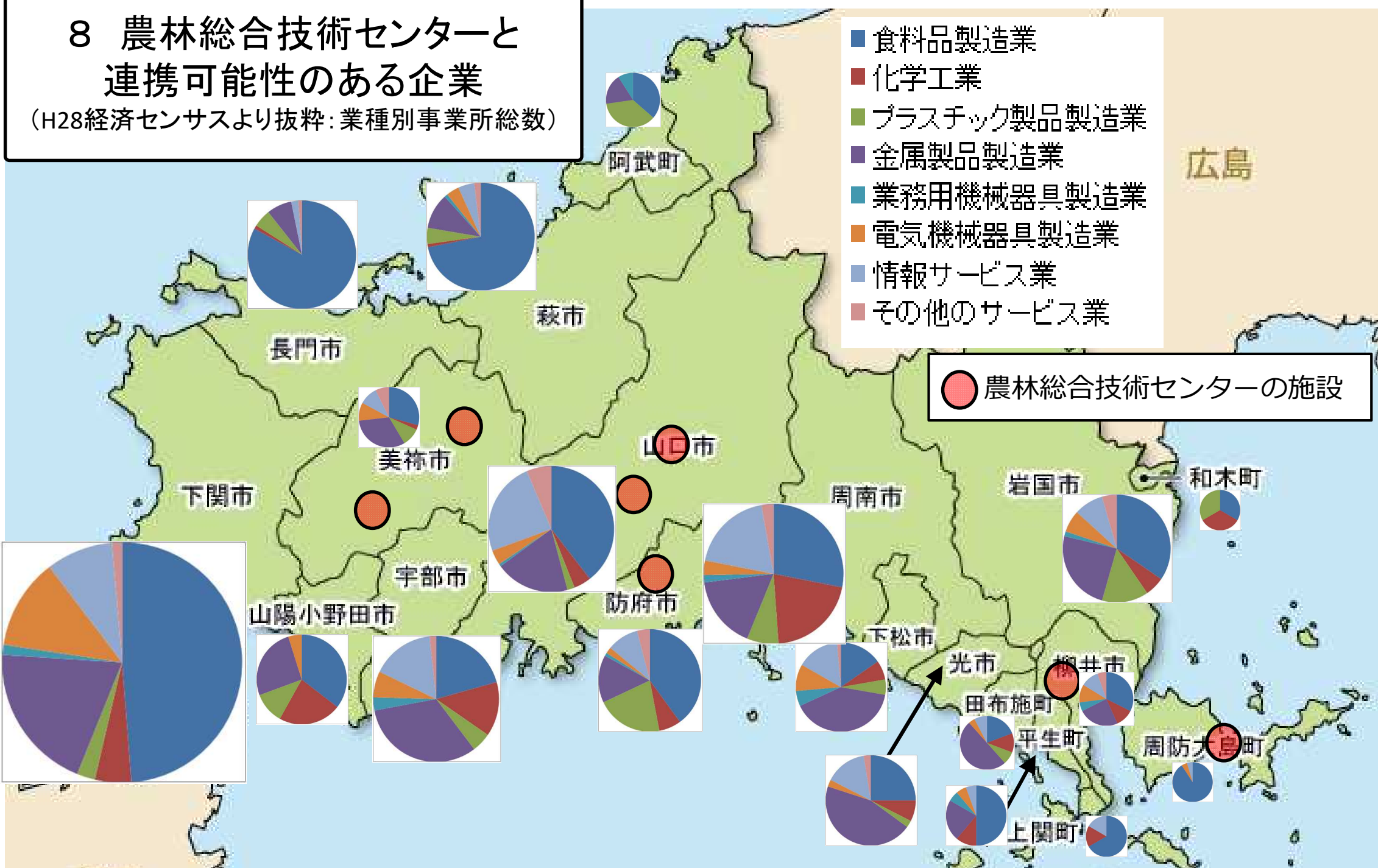
● 連携企業

● 農林総合技術センターの施設



# 8 農林総合技術センターと 連携可能性のある企業

(H28経済センサスより抜粋:業種別事業所総数)



合計	下関市	宇部市	山口市	萩市	防府市	下松市	岩国市	光市	長門市	柳井市
1652	367	179	157	103	100	72	136	40	94	37
	美祿市	周南市	山陽小野田市	周防大島町	和木町	上関町	田布施町	平生町	阿武町	
	41	178	62	22	3	6	26	18	11	