

平成28年度

中山間地域等直接支払制度の実施状況

平成29年6月

山 口 県

目 次

I	実施概要	…	1
II	協定締結状況		
	1 集落協定	…	2
	2 個別協定		
	3 協定数、協定締結面積、交付額	…	3
	4 加算措置の取組み		
III	集落協定の活動内容及び交付金使途		
	1 集落協定の計画及び活動	…	4
	2 集落協定の交付金と使途内容	…	9
参考	平成28年度 市町別の実施状況データ		
別表	1 実施概要	…	12
	2 協定締結状況	…	14
	3 協定数、協定締結面積、交付額	…	16
	4 加算措置の取組み	…	18
	5 集落協定の基礎活動の内容	…	19
	6 集落協定の体制整備の内容	…	21
	7 集落協定の交付額及び共同活動充当額	…	22
	8 集落協定の交付金の使途内容	…	23

I 実施概要

平成 28 年度の協定締結数は 781 協定で、協定締結面積は 11,827ha となっています(制度実施 17 市町)。

農業生産活動等の取り組み(基礎単価)に加え、担い手の育成や機械・農作業の共同化、共同で支え合う仕組みの取り決めなど、農業生産活動等の体制整備に取組む協定(体制整備)の面積は 10,312ha であり、協定締結面積の全体に占める割合は 87%となっています。

[単位:ha]

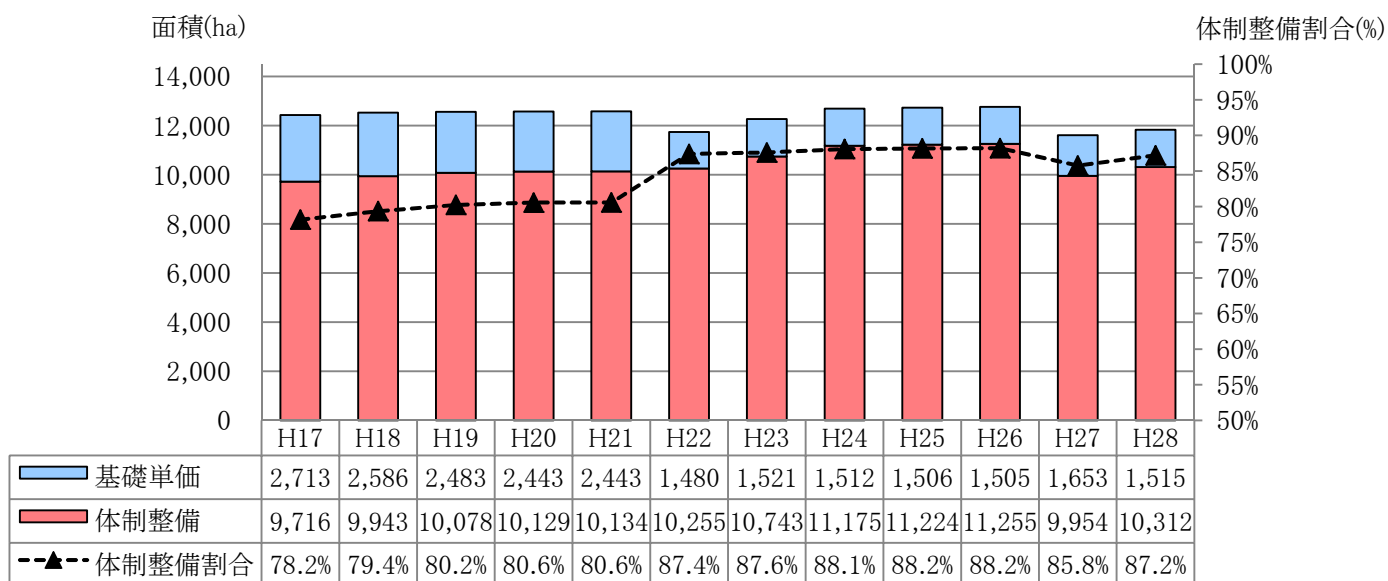
	合 計 (H27)		地域別		地目別		
			8 法内	8 法外	田	畑	草地
対象農用地	19,936	(19,913)	17,840	2,096	18,279	1,648	8
協定締結面積	11,827	(11,607)	10,516	1,310	11,454	346	8
実施率	59.3%	(58.3%)	58.9%	62.5%	62.7%	21.0%	100%

※ 四捨五入等から、計とその内訳が合致しない場合がある(以下同様)

[単位:ha、千円]

	協定締結数			協定締結面積	交付金額
		集落協定	個別協定		
合 計 (H27)	781 (778)	761 (760)	20 (18)	11,827 (11,607)	1,403,166 (1,365,108)
基礎単価	163	157	6	1,515	150,723
体制整備	618	604	14	10,312	1,252,444
割合	79.1%	79.4%	70.0%	87.2%	89.3%

〈参考〉山口県の実施状況の推移



II 協定締結の状況

1 集落協定

761 協定(H27 は 760 協定)の参加者の合計は 20,309 人で、1 協定あたりの参加者の平均は 27 人です。

協定参加者は、10 人以上 20 人未満の協定が最も多い状況です。

協定締結面積は、5ha 以上 10ha 未満の協定が最も多い状況です。

[単位:ha、人、(組織)]

年度	面積 (ha)	参加者 計(人)	参加者						
			農業者	法人 ^{※1}	生産 組織 ^{※2}	土地改 良区	水利 組合	非農業 者	その 他
H28	11,574	20,309	12,889	5,543	634	56	113	1,046	28
(H27)	(11,379)	(18,437)	(12,675)	(3,476)	(943)	(59)	(113)	(1,137)	(34)

※1 法人は、農地所有適格法人・特定農業法人・その他法人

参加者集計では、各組織の構成員も人数として計上(法人が複数集落の参加者となっている場合や法人の構成員が個人で参加している場合は、重複計上)

※2 生産組織は、機械・施設共同利用組織・農作業受委託組織・栽培協定・その他組織

参加者集計では、各組織の構成員も人数として計上

	5人未満	5人～	10人～	20人～	30人～	40人～	50人～	100人～
協定数	37	134	243	132	82	49	64	20
(H27)	(42)	(136)	(271)	(130)	(66)	(40)	(60)	(15)
構成比	4.9%	17.6%	31.9%	17.3%	10.8%	6.4%	8.4%	2.6%
(H27)	(5.5%)	(17.9%)	(35.7%)	(17.1%)	(8.7%)	(5.3%)	(7.9%)	(2.0%)

	5ha未満	5ha～	10ha～	15ha～	20ha～	30ha～	50ha～	100ha～
協定数	151	195	138	90	105	64	15	3
(H27)	(151)	(199)	(142)	(87)	(101)	(64)	(13)	(3)
構成比	19.8%	25.6%	18.1%	11.8%	13.8%	8.4%	2.0%	0.4%
(H27)	(19.9%)	(26.2%)	(18.7%)	(11.4%)	(13.3%)	(8.4%)	(1.7%)	(0.4%)

2 個別協定

[単位:ha、人、(組織)]

年度	面積	協定数	参加者				
			認定 農業者	法人 ^{※1}	農業 協同組合	第3セクタ ー	その他
H28	253	13	13	7	0	0	0
(H27)	(227)	(18)	(11)	(7)	(0)	(0)	(0)

※1 法人は、農業生産法人・特定農業法人

参加者集計では、各組織の構成員も人数として計上

3 協定数、協定締結面積、交付額

1協定あたりの面積の平均は 15.1ha、交付額の平均は 1,797 千円となっています。

(参考:H27 年度、14.9ha、1,755 千円)

協定締結面積及び交付額は、体制整備に取り組む集落協定で大きい傾向があります。

[単位:ha、千円]

	協定数	面積		交付額	
			/協定		/協定
全協定	781	11,827	15.1	1,403,166	1,797
基礎単価	163	1,515	9.3	150,723	925
体制整備	618	10,312	16.7	1,252,444	2,027
割合	79.1%	87.2%	—	89.3%	—
集落協定	761	11,574	15.2	1,379,631	1,813
基礎単価	157	1,432	9.1	145,349	926
体制整備	604	10,142	16.8	1,234,281	2,044
割合	79.4%	87.6%	—	89.5%	—
個別協定	20	253	12.6	23,536	1,177
基礎単価	6	83	13.8	5,374	896
体制整備	14	170	12.2	18,162	1,297
割合	70.0%	67.3%	—	77.2%	—

4 加算措置の取組み

集落連携・機能維持加算の内、集落協定の広域化支援の取組みは、8 協定、391ha で実施されています。小規模・高齢化集落支援の取組みは、3 協定、30ha で実施されています。小規模・高齢化集落支援の取組みは、H26 では、49 協定、670ha で実施されていましたが、第 3 期対策で加算に取り組んだ協定においては、第 4 期対策の対象とならないことから、減少しています。

超急傾斜農地保全管理加算の取組みは、50 協定、227ha で実施されています。

[単位:ha、千円]

	協定数	面積	交付額
加算措置合計	61	647	25,667
集落連携・機能維持加算	11	421	12,150
広域化支援	8	391	10,807
小規模・高齢化集落支援	3	30	1,343
超急傾斜農地保全管理加算	50	227	13,518

※ 個別協定は、加算措置の取組みなし。

Ⅲ 集落協定の活動内容及び交付金使途

1 集落協定の計画及び活動

(1) 集落マスタープランの内容

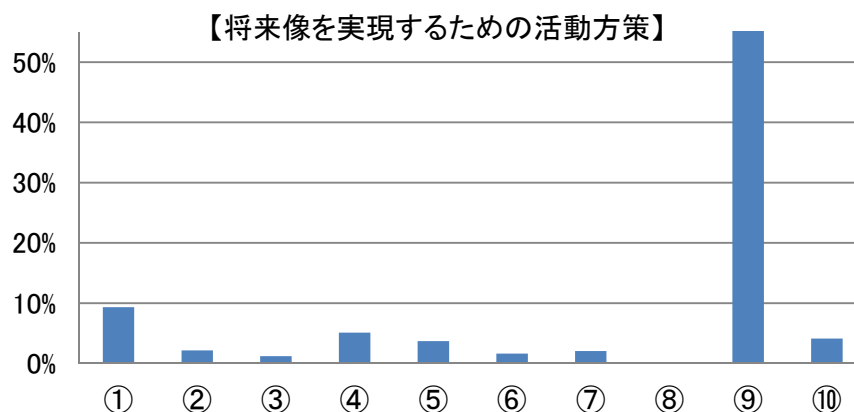
目指すべき将来像として選択が最も多いのは、「将来にわたり農業生産活動等が可能となる集落内の実施体制構築」となっています。将来像を実現するための活動方策として選択が最も多いのは、「共同で支え合う集団的かつ持続的な体制整備」となっています。

	目指すべき将来像				
	合計	① 将来にわたり 農業生産活動 等が可能となる 集落内の実施 体制構築	② 協定の担い手 となる新たな人 材の育成・確 保	③ 協定参加者それ ぞれが、作物生 産、加工・直売 等様々な工夫 により再生可能 な所得を確保	④ その他
選択数	839	725	68	31	15
構成比	100%	86.4%	8.1%	3.7%	1.8%

※ 複数選択可能

	将来像を実現するための活動方策												
	合計	① 等営農組織の 育成	② 機械・農作業 の共同化	③ 高付加価値型 農業	④ 農業生産条件 の強化	⑤ 担い手への農 地集積	⑥ 担い手への農 作業の委託	⑦ 業生産	⑧ 新規就農者等 による農	⑨ 工・販売	⑩ 地場産農産物 等の加	⑪ 消費・出資の 呼び込み	⑫ 共同で支え合 う集団的かつ 持続的な体制 整備
選択数	923	86	20	11	47	34	15	19	0	653	38		
構成比 (%)	100%	9.3%	2.2%	1.2%	5.1%	3.7%	1.6%	2.1%	-	70.7%	4.1%		

※ 複数選択可能



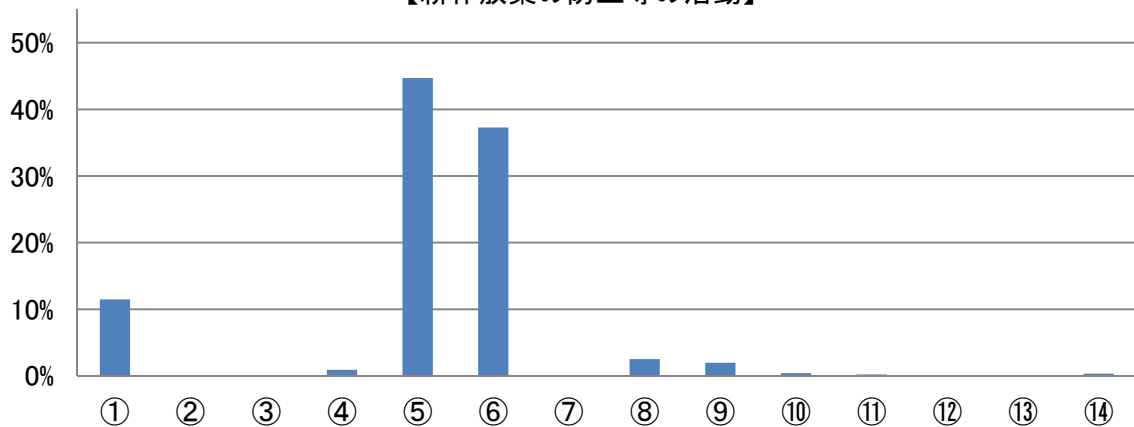
(2) 農業生産活動等

農業生産活動等のうち耕作放棄の防止等活動として選択・取組が最も多いのは、「農地の法面管理」で、次いで「柵、ネット等の設置」となっています。

	合計	1 耕作放棄の防止等の活動													
		① 賃借権・農作業委託	② 既荒廃農用地の復旧	③ 既荒廃農用地の林地化	④ 既荒廃農用地の保全管理	⑤ 農地の法面管理	⑥ 柵、ネット等の設置	⑦ 限界的農地の林地化	⑧ 簡易な基盤整備	⑨ 担い手の確保	⑩ 地場農産物の加工・販売	⑪ 土地改良事業	⑫ 自然災害農地の復旧	⑬ 地目変換	⑭ その他
選択数	1,427	164	1	1	13	638	532		36	28	6	3			5
構成比 (%)	100 %	11.5 %	0.1 %	0.1 %	0.9 %	44.7 %	37.3 %		2.5 %	2.0 %	0.4 %	0.2 %			0.4 %

※ 複数選択可能

【耕作放棄の防止等の活動】



	2 水路、農道等の管理活動				
	①水路管理		②農道管理		③その他の 施設管理
		延長(km)		延長(km)	
選択数	764	2,454	760	1,870	7

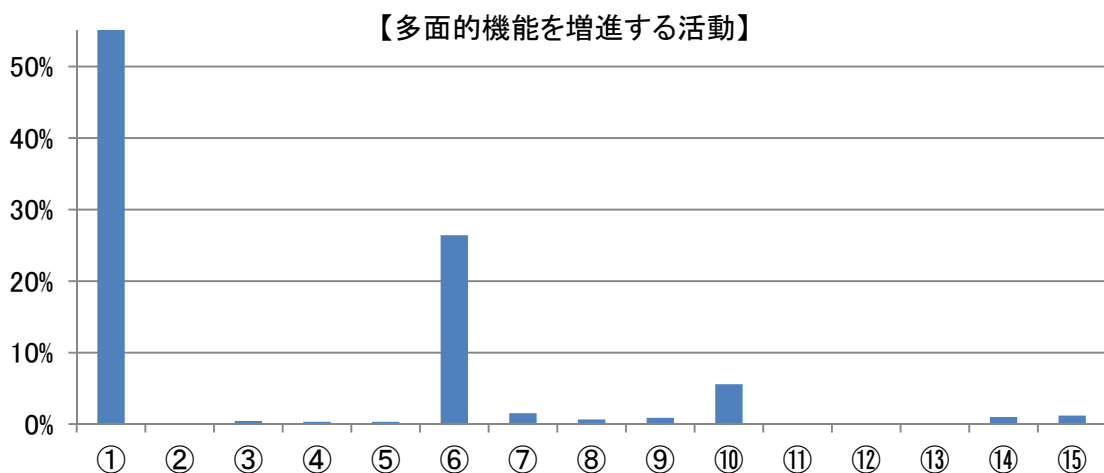
(3) 多面的機能を増進する活動

多面的機能を増進する活動として選択・取組が最も多いのは、「周辺林地の下草刈」で、次いで「景観作物の作付け」となっています。

	合計	1 国土保全機能		2 保健休養機能			
		①	②	③	④	⑤	⑥
		周辺林地の下草刈	土壌流出に配慮した営農	棚田オーナー制度	市民農園等の開設・運営	体験民宿	景観作物の作付け
選択数	912	561	0	4	3	3	241
構成比	100%	61.5%	0.0%	0.4%	0.3%	0.3%	26.4%

	3 自然生態系の保全								
	⑦	⑧	⑨	⑩	⑪	⑫	⑬	⑭	⑮
	魚類・昆虫類の保護	鳥類の餌場の確保	粗放的畜産	堆きゅう肥の施肥	拮抗作物の利用	合鴨・鯉の利用	輪作の徹底	緑肥作物の作付け	その他活動
選択数	14	6	8	51	0	0	1	9	11
構成比	1.5%	0.7%	0.9%	5.6%	0	0	0.1%	1.0%	1.2%

※ 複数選択可能



(4) 体制整備の選択内容

体制整備を行う 604 協定のうち、A要件を選択する協定は 31 協定、B要件を選択する協定は 7 協定、C要件を選択する協定は 573 協定となっています。

体制整備で選択の多いC要件(共同で支え合う仕組みの取り決め)では「集落ぐるみ型」を選択する協定が最も多い状況です。

	体制整備の選択内容										
	体制整備協定数	A要件									
		選択項目合計	協定数	選択項目計	①(ア)	①(イ)	②	③	④	⑤(ア)	⑤(イ)
					機械・農作業の共同化	機械・農作業の共同化	高付加価値型農業の実践	農業生産条件の強化	担い手への農地集積	担い手への農作業の委託	担い手への農作業の委託
選択数	604	676	31	44	10	11	3	1	4	7	8
構成比 (%)	—	100%	—	6.5%	1.5%	1.6%	0.4%	0.1%	0.6%	1.0%	1.2%

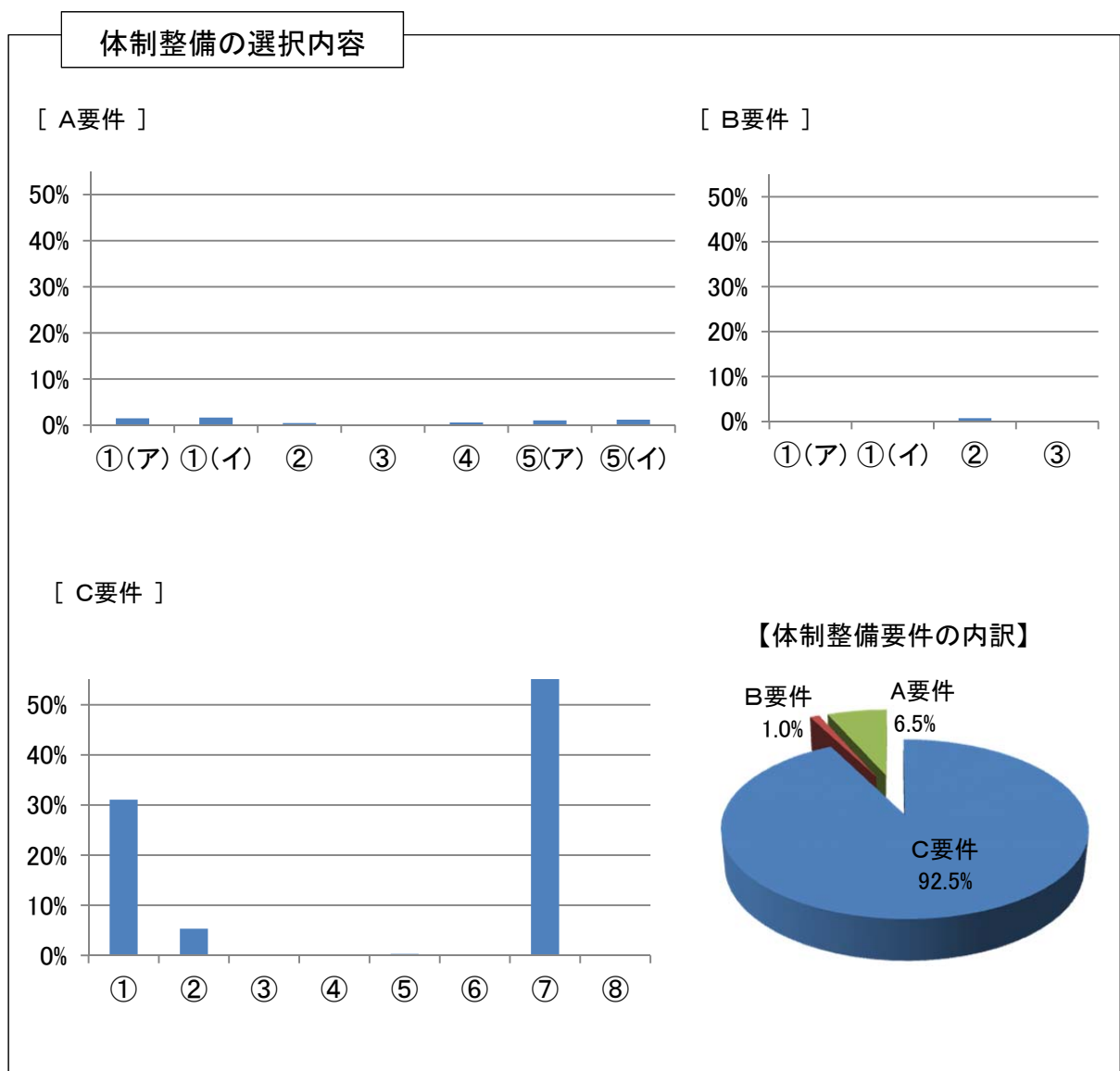
※ 複数選択可能

	体制整備の選択内容					
	協定数	B要件				
		選択項目計	①(ア)	①(イ)	②	③
			新規就農者の確保	新規就農者の確保	販売 地場農産物等の加工・	消費・出資の呼び込み
選択数	7	7	1	1	5	
構成比 (%)	—	1.0%	0.1%	0.1%	0.7%	

※ 複数選択可能

	体制整備の選択内容								
	協定数	C要件							
		選択項目計	① 組織対応型	② 担い手型	③ 都市農村交流型	④ 集落間連携型	⑤ 行政等支援型	⑥ 企業等連携型	⑦ 集落ぐるみ型
選択数	573	625	210	36	1	2		376	
構成比 (%)	—	92.5%	31.1%	5.3%	0.1%	0.3%		55.6%	

※ 複数選択可能



2 集落協定の交付金と使途内容

交付額別の協定数は、100 万以上 200 万未満の協定が最も多くなっています。

交付額のうち、共同取組活動への充当額は、720,842 千円、52.2%となっています。

共同取組活動へ 50%以上 60%未満を充当する協定が全体の 2 分の 1 程度占めます。

共同取組活動のうち、支出計上が最も多いのは、「道・水路管理費」で 589 協定、181,240 千円、23.7%、次いで「農地管理費」の 430 協定、133,402 千円、17.5%となっています。

〈交付額別の協定数〉

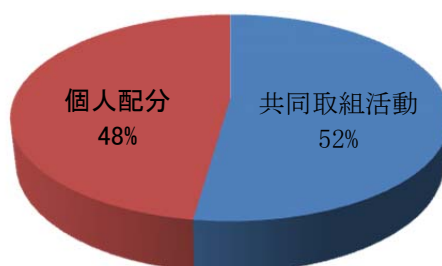
	50 万円 未満	50 万円 ～	100 万円 ～	200 万円 ～	300 万円 ～	400 万円 ～	500 万円 ～	1,000 万 円以上
協定数 (H27)	127 (129)	169 (174)	242 (241)	111 (107)	45 (44)	20 (23)	41 (38)	6 (4)
構成比 (H27)	16.7% (17.0%)	22.2% (22.9%)	31.8% (31.7%)	14.6% (14.1%)	5.9% (5.8%)	2.6% (3.0%)	5.4% (5.0%)	0.8% (0.5%)

〈個人配分及び共同取組活動への充当額〉

[単位:千円]

年度	交付金額	個人配分額		共同取組活動充当額	
			割合		割合
H28 (H27)	1,379,631 (1,344,812)	658,789 (665,010)	47.8% (49.5%)	720,842 (679,802)	52.2% (50.5%)

【集落協定における交付金の配分割合】



〈共同取組活動への充当額別の協定数〉

	20% 未満	20% ～	30% ～	40% ～	50% ～	60% ～	70% ～	80% ～	90% ～	100%
協定数 (H27)	31 (31)	23 (25)	49 (58)	146 (173)	353 (347)	48 (39)	30 (24)	15 (11)	7 (5)	59 (47)
構成比 (H27)	4.1% (4.1%)	3.0% (3.3%)	6.4% (7.6%)	19.2% (22.8%)	46.4% (45.7%)	6.3% (5.1%)	3.9% (3.2%)	2.0% (1.4%)	0.9% (0.7%)	7.8% (6.2%)

〈共同取組活動の支出内訳〉

[単位:千円]

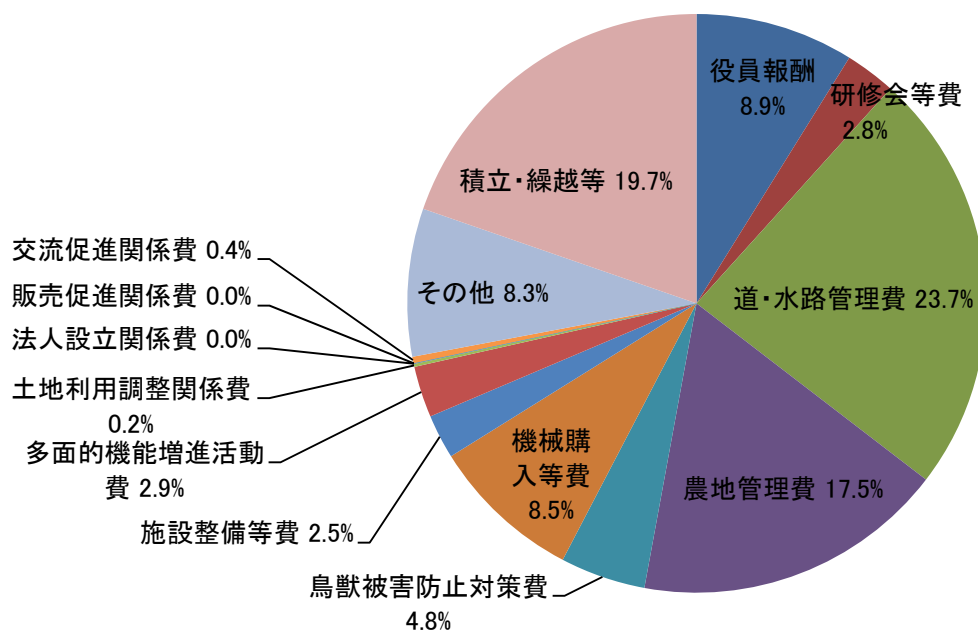
	協定数	支出額		構成比	
			/協定		
1 共同取組活動	① 役員報酬	659	67,640	103	8.9%
	② 研修会等費	141	21,616	153	2.8%
	③ 道・水路管理費	589	181,240	308	23.7%
	④ 農地管理費	430	133,402	310	17.5%
	⑤ 鳥獣被害防止対策費	219	36,392	166	4.8%
	⑥ 共同利用機械購入等費	119	64,749	544	8.5%
	⑦ 共同利用施設整備等費	49	18,888	385	2.5%
	⑧ 多面的機能増進活動費	213	21,857	103	2.9%
	⑨ 土地利用調整関係費	3	1,241	414	0.2%
	⑩ 法人設立関係費	1	309	309	0.0%
	⑪ 農産物の販売促進関係費	2	36	18	0.0%
	⑫ 都市住民との交流促進関係費	9	2,771	308	0.4%
	⑬ その他	416	63,020	151	8.3%
2 積立・繰越	761	150,457	198	19.7%	

※ 経費を計上した協定数及びその支出額。構成比は、支出額合計に占める各項目の比率。

※ 共同取組活動のうち道・水路管理費は、道・水路整備費を含む。

※ 共同取組活動のうち農地管理費は、農地整備費を含む。

【共同取組活動の支出内訳】



平成28年度

市町別の実施状況データ

別表1 実施概要
(1)対象面積

単位:ha

市町名	地域別				地目別																
	8法内地域		8法外地域		田		畑		草地計		急傾斜		緩傾斜		草地計						
	交付対象農用地	8法内地域	8法外地域	田	急傾斜	緩傾斜	小區画不整形	高齢化率・耕作放棄率	特認基準	畑	急傾斜	緩傾斜	高齢化率・耕作放棄率	特認基準	草地計	急傾斜	緩傾斜	草地比の多い草地	高齢化率・耕作放棄率	特認基準	
下関市	3,376	2,226	1,150	3,066	1,026	2,040				310	9	301									
宇都市	558	366	192	558	434	124				0		0									
山口市	3,243	3,106	137	3,233	1,129	2,104				2		2									8
萩市	3,104	3,104		2,871	1,047	1,800			25	233	10	43	17	162							
防府市	95	95		95	70	25															
下松市	135	135		135	120	42	78			15	5	10									
岩国市	1,695	1,612	83	1,551	1,024	527				144	80	64									
光市	54	54		54	33	21															
長門市	2,430	2,430		2,423	1,150	1,262	10			7	2	5									
柳井市	1,071	1,071		1,029	401	628				41	9	32									
美祇市	1,824	1,824		1,810	676	1,135				13	6	7									
周南市	714	429	285	714	320	394															
山陽小野田市	16	16		16	16					0	0										
周防大島町	962	962		193	111	52		30		770	467	243	60								
田布施町	43	43		43	33	11															
平生町	273	273		161	156	4				112	109	2	1								
阿武町	342	342		342	91	252															
合計	19,936	17,840	2,096	18,279	7,758	10,457	10	30	25	1,648	698	710	78	162							8

(2)協定締結面積

単位:ha

市町名	地域別				地目別																
	8法内地域		8法外地域		田		畑		草地計		急傾斜		緩傾斜		草地計						
	協定締結面積	8法内地域	8法外地域	田	急傾斜	緩傾斜	高齢化率・耕作放棄率	小區画不整形	特認基準	畑	急傾斜	緩傾斜	高齢化率・耕作放棄率	特認基準	草地計	急傾斜	緩傾斜	草地比の多い草地	高齢化率・耕作放棄率	特認基準	
下関市	2,111	1,358	753	2,003	518	1,485				108		108									
宇都市	263	108	155	263	193	70				0		0									
山口市	2,175	2,103	72	2,167	480	1,687															8
萩市	2,182	2,182		2,026	647	1,363			15	156	5	24	128								
防府市	37	37		37	23	14															
下松市	20	20		20	7	13															
岩国市	689	672	17	671	312	359				18	8	10									
光市	44	44		44	26	19															
長門市	1,624	1,624		1,620	589	1,031				4	1	3									
柳井市	496	496		488	169	319				7	4	3									
美祇市	1,202	1,202		1,197	369	828				4.6	2	2									
周南市	460	270	189	460	188	271															
山陽小野田市	16	16		16	16					0	0										
周防大島町	100	100		38	24	14				62	31	31									
田布施町	43	43		43	33	11															
平生町	39	39		35	31	4				4	0	2	1								
阿武町	327	327		327	81	245															
合計	11,827	10,516	1,310	11,454	3,705	7,734	15	30	15	364	51	184	1	128							8

(3) 実施率

単位：%

市町名	地域別				地目別													
	実施率	8法内地域		8法外地域	田		畑		草地計		田畑混在・雑在・交付対象外							
			急傾斜	緩傾斜	高齡化率・耕作放棄率	小區画不整形	特認基準	急傾斜	緩傾斜	高齡化率・耕作放棄率	特認基準	急傾斜	緩傾斜					
下関市	62.5%	61.0%	65.5%	72.8%	50.5%	65.3%	34.9%	36.0%										
宇都市	47.2%	29.5%	80.9%	56.8%	44.4%	47.2%	100.0%	100.0%										
山口市	67.1%	67.7%	52.9%	80.2%	42.5%	67.0%	67.2%	45.3%			100.0%							
萩市	70.3%	70.3%		75.7%	61.8%	70.5%	61.9%											
防府市	39.1%	39.1%		55.6%	33.1%	39.1%												
下松市	14.5%	14.5%		16.3%	16.3%	14.5%												
岩国市	40.6%	41.7%	20.6%	68.2%	30.5%	43.3%	12.6%	10.4%										
光市	81.8%	81.8%		87.9%	77.9%	81.8%												
長門市	66.8%	66.8%		81.6%	51.2%	66.9%	53.2%	35.0%										
柳井市	46.3%	46.3%		50.9%	42.0%	47.4%	18.1%	47.7%										
美祿市	65.9%	65.9%		73.0%	66.1%	65.9%	33.9%	37.0%										
周南市	64.4%	63.0%	66.4%	68.8%	58.9%	64.4%												
山陽小野田市	100.0%	100.0%	100.0%	100.0%	100.0%	100.0%	100.0%	100.0%										
周防大島町	10.4%	10.4%		27.9%	21.3%	19.7%	8.0%	6.5%										
田布施町																		
平生町																		
阿武町	95.4%	95.4%		97.5%	89.7%	95.4%												
合計	59.3%	58.9%	62.5%	74.0%	47.8%	62.7%	22.1%	7.4%			100.0%							

(4) 交付額

単位：千円

市町名	地域別				地目別													
	交付額	8法内地域		8法外地域	田		畑		草地計		田畑混在・雑在・交付対象外							
			急傾斜	緩傾斜	高齡化率・耕作放棄率	小區画不整形	特認基準	急傾斜	緩傾斜	高齡化率・耕作放棄率	特認基準	急傾斜	緩傾斜					
下関市	229,252	134,220	95,032	79,262	51,796	226,090	3,162	3,162										
宇都市	44,785	18,033	26,752	2,424	15,609	44,783	2	2										
山口市	235,530	227,727	7,803	131,025	96,513	235,341	7,803	7,803			189							
萩市	251,022	251,022		109,801	134,329	245,173	1,042	5,849										
防府市	6,083	6,083		1,114	4,969	6,083												
下松市	2,449	2,449				2,449												
岩国市	92,835	89,281	3,555	28,188	59,814	91,502	1,333	942										
光市	6,912	6,912				6,912												
長門市	203,489	203,489		79,136	124,189	203,326	163	55										
柳井市	62,812	62,812		25,910	36,270	62,180	632	524										
美祿市	141,179	141,179		65,160	75,663	140,843	336	259										
周南市	59,383	24,448	34,935	18,849	5,599	59,383	34,935											
山陽小野田市	3,298	3,298				3,292	6											
周防大島町	10,060	10,060		1,133	4,562	5,695	4,364	3,362										
田布施町	7,743	7,743		288	7,743	7,743	7,743											
平生町	5,928	5,928		288	5,483	5,770	157	73										
阿武町	40,407	40,407		22,552	17,855	40,407												
合計	1,403,166	1,214,688	188,479	564,842	632,671	1,386,972	189,459	16,005	5,731		189							

別表2 協定締結状況

(1) 集落協定

(ア) 集落協定の締結状況

市町名	集落協定数		協定締結面積 (ha)		協定参加者総計		農業者(人)		法人			農業生産組織					水利組合	土地改良区	非農業者(人)	その他
	体制整備	基礎単価	協定締結面積 (ha)	参加者総計	うち女性(人)	うち交付農用地を持たない農業者	農業者(人)		法人			農業生産組織								
							うち女性(人)	うち交付農用地を持たない農業者	農地所有適格法人	特定農業法人	その他法人	機械・施設共用組織	農作業委託組織	栽培協定	その他の組織					
下関市	113	101	12	3,160	500	1,947	204	850	31	9	19	6	5	25	261	7				
宇部市	23	17	6	263	57	310	83	24	120						13					
山口市	96	91	5	2,074	501	1,931	527	231	1,676	4	107	41	63	54	332	3				
萩市	124	97	27	2,124	267	1,841	57	468	115	342	14	66	12	1	92	3				
防府市	4	4		37	93	17	78	1							14					
下松市	2	2		20	21	18		3												
岩国市	64	50	14	689	284	1,423	89	154		14	160	79		2	66					
光市	3	3		44	64	10	54	19	8						2					
長門市	93	59	34	1,624	1,338	249	1,700	17	28	7	4	6	7	30	41	15				
柳井市	44	38	6	496	1,579	369	861	31	106	565	5				42					
美祿市	102	82	20	1,178	1,656	268	1,486	113	10	58		7	2	1	92					
周南市	30	17	13	389	1,116	130	708	110	1	304			36	1	65					
山陽小野田市	5	3	2	16	45	6	17	4	26					1	1					
周防大島町	29	21	8	270	48	265									5					
田布施町	3	3		43	37	4	19	18												
平生町	11	2	9	39	122	17	122	34												
阿武町	15	14	1	327	496	71	109	4	365					2	20					
合計	761	604	157	11,574	20,309	2,798	12,889	1,293	2,267	2,902	374	205	125	56	1,046	28				

単位:ha、人

(イ)集落協定の参加者人数

市町名	協定参加者(人)										
	協定当り	協定数	5人未満	5人～	10人～	20人～	30人～	40人～	50人～	100人以上	
下関市	3,160	28	113	4	11	32	22	24	8	10	2
宇部市	467	20	23		8	7	3		4	1	
山口市	4,492	47	96	2	7	23	21	9	9	17	8
萩市	2,955	24	124	10	16	45	20	17	5	8	3
防府市	93	23	4		1		2	1			
下松市	21	11	2		1	1					
岩国市	1,898	30	64	3	10	16	13	6	6	8	2
光市	64	21	3		1	1			1		
長門市	1,838	20	93	1	18	37	21	6	7	3	
柳井市	1,579	36	44	1	5	12	9	4	5	5	3
美祢市	1,656	16	102	7	23	43	16	10	1	2	
周南市	1,116	37	30	1	7	8	1	2	2	8	1
山陽小野田市	45	9	5	1	3		1				
周防大島町	270	9	29	5	15	7	1	1			
田布施町	37	12	3		2		1				
平生町	122	11	11	1	5	4		1			
阿武町	496	33	15	1	1	7	1	1	1	2	1
合計	20,309	27	761	37	134	243	132	82	49	64	20
構成比	—	—	100%	4.9%	17.6%	31.9%	17.3%	10.8%	6.4%	8.4%	2.6%

(ウ)集落協定の締結面積

市町名	協定締結面積(ha)										
	協定当り	協定数	5ha未満	5ha以上 10ha未満	10ha以上 15ha未満	15ha以上 20ha未満	20ha以上 30ha未満	30ha以上 50ha未満	50ha以上 100ha未満	100ha以上	
下関市	2,111	18.7	113	5	29	21	13	28	14	3	
宇部市	263	11.4	23	4	6	8	1	4			
山口市	2,074	21.6	96	5	35	14	14	14	8	4	2
萩市	2,124	17.1	124	20	26	27	17	15	13	5	1
防府市	37	9.2	4	1	1	2					
下松市	20	9.8	2	1			1				
岩国市	689	10.8	64	23	17	7	7	5	5		
光市	44	14.8	3		1	1		1			
長門市	1,624	17.5	93	9	17	22	14	17	14		
柳井市	496	11.3	44	7	19	9	3	4	2		
美祢市	1,178	11.6	102	27	25	18	15	12	5		
周南市	389	13.0	30	11	6	6		4	2	1	
山陽小野田市	16	3.3	5	4	1						
周防大島町	100	3.4	29	25	3	1					
田布施町	43	14.4	3	1			1	1			
平生町	39	3.5	11	8	3						
阿武町	327	21.8	15		6	2	4		1	2	
合計	11,574	15.2	761	151	195	138	90	105	64	15	3
構成比	—	—	100%	19.8%	25.6%	18.1%	11.8%	13.8%	8.4%	2.0%	0.4%

(2)個別協定

(ア)個別協定の締結状況

単位:ha、人

市町名	個別協定数	協定締結面積(ha)		認定農業者(個人)	認定農業者に準ずる者	農業生産法人	特定農業法人	農業協同組合	第3セクター	任意組織	その他
		体制整備	基礎単価								
下関市											
宇部市											
山口市	5	2	3	101	5						
萩市	6	3	3	58	3		2	1			
防府市											
下松市											
岩国市											
光市											
長門市											
柳井市											
美祢市	6	6		23	5		1				
周南市	3	3		70				3			
山陽小野田市											
周防大島町											
田布施町											
平生町											
阿武町											
合計	20	14	6	253	13		3	4			

別表3 協定数、協定締結面積、交付額

(1)協定数

市町名	全協定				集落協定				個別協定			
	体制整備	基礎単価	割合		体制整備	基礎単価	割合		体制整備	基礎単価	割合	
下関市	113	101	12	89.4%	113	101	12	89.4%				
宇部市	23	17	6	73.9%	23	17	6	73.9%				
山口市	101	93	8	92.1%	96	91	5	94.8%	5	2	3	40%
萩市	130	100	30	76.9%	124	97	27	78.2%	6	3	3	50%
防府市	4	4		100.0%	4	4		100.0%				
下松市	2	2		100.0%	2	2		100.0%				
岩国市	64	50	14	78.1%	64	50	14	78.1%				
光市	3	3		100.0%	3	3		100.0%				
長門市	93	59	34	63.4%	93	59	34	63.4%				
柳井市	44	38	6	86.4%	44	38	6	86.4%				
美祢市	108	88	20	81.5%	102	82	20	80.4%	6	6		100%
周南市	33	20	13	60.6%	30	17	13	56.7%	3	3		100%
山陽小野田市	5	3	2	60.0%	5	3	2	60.0%				
周防大島町	29	21	8	72.4%	29	21	8	72.4%				
田布施町	3	3		100.0%	3	3		100.0%				
平生町	11	2	9	18.2%	11	2	9	18.2%				
阿武町	15	14	1	93.3%	15	14	1	93.3%				
合計	781	618	163	79.1%	761	604	157	79.4%	20	14	6	70.0%

(2)協定締結面積

単位: ha

市町名	全協定				集落協定				個別協定			
	体制整備	基礎単価	割合		体制整備	基礎単価	割合		体制整備	基礎単価	割合	
下関市	2,111	1,958	153	92.8%	2,111	1,958	153	92.8%				
宇部市	263	226	37	85.8%	263	226	37	85.8%				
山口市	2,175	2,063	112	94.9%	2,074	2,007	67	96.8%	101	57	44	56%
萩市	2,182	1,946	236	89.2%	2,124	1,926	198	90.7%	58	20	38	34%
防府市	37	37		100.0%	37	37		100.0%				
下松市	20	20		100.0%	20	20		100.0%				
岩国市	689	573	116	83.1%	689	573	116	83.1%				
光市	44	44		100.0%	44	44		100.0%				
長門市	1,624	1,143	481	70.4%	1,624	1,143	481	70.4%				
柳井市	496	431	65	86.9%	496	431	65	86.9%				
美祢市	1,202	1,031	171	85.8%	1,178	1,008	171	85.5%	23	23		100%
周南市	460	387	72	84.3%	389	317	72	81.4%	70	70		100%
山陽小野田市	16	13	3	81.0%	16	13	3	81.0%				
周防大島町	100	66	34	65.9%	100	66	34	65.9%				
田布施町	43	43		100.0%	43	43		100.0%				
平生町	39	10	29	26.4%	39	10	29	26.4%				
阿武町	327	321	6	98.2%	327	321	6	98.2%				
合計	11,827	10,312	1,515	87.2%	11,574	10,142	1,432	87.6%	253	170	83	67.3%

(3)協定あたりの面積

単位: ha

市町名	全協定				集落協定				個別協定			
	体制整備	基礎単価	割合		体制整備	基礎単価	割合		体制整備	基礎単価	割合	
下関市	18.7	19.4	12.7	—	18.7	19.4	12.7	—				—
宇部市	11.4	13.3	6.2	—	11.4	13.3	6.2	—				—
山口市	21.5	22.2	13.9	—	21.6	22.1	13.4	—	20.2	28.3	14.8	—
萩市	16.8	19.5	7.9	—	17.1	19.9	7.3	—	9.7	6.6	12.8	—
防府市	9.2	9.2		—	9.2	9.2		—				—
下松市	9.8	9.8		—	9.8	9.8		—				—
岩国市	10.8	11.5	8.3	—	10.8	11.5	8.3	—				—
光市	14.8	14.8		—	14.8	14.8		—				—
長門市	17.5	19.4	14.1	—	17.5	19.4	14.1	—				—
柳井市	11.3	11.3	10.8	—	11.3	11.3	10.8	—				—
美祢市	11.1	11.7	8.5	—	11.6	12.3	8.5	—	3.9	3.9		—
周南市	13.9	19.4	5.6	—	13.0	18.7	5.6	—	23.4	23.4		—
山陽小野田市	3.3	4.4	1.6	—	3.3	4.4	1.6	—				—
周防大島町	3.4	3.1	4.3	—	3.4	3.1	4.3	—				—
田布施町	14.4	14.4		—	14.4	14.4		—				—
平生町	3.5	5.1	3.2	—	3.5	5.1	3.2	—				—
阿武町	21.8	22.9	5.9	—	21.8	22.9	5.9	—				—
合計	15.1	16.7	9.3	—	15.2	16.8	9.1	—	12.6	12.2	13.8	—

(4) 交付額

単位:千円

市町名	全協定				集落協定				個別協定			
	体制整備	基礎単価	割合		体制整備	基礎単価	割合		体制整備	基礎単価	割合	
下関市	229,252	219,875	9,378	95.9%	229,252	219,875	9,378	95.9%				
宇部市	44,785	39,400	5,385	88.0%	44,785	39,400	5,385	88.0%				
山口市	235,530	227,287	8,244	96.5%	226,348	221,026	5,322	97.6%	9,182	6,261	2,921	68%
萩市	251,022	228,015	23,007	90.8%	245,748	225,193	20,555	91.6%	5,274	2,822	2,452	54%
防府市	6,083	6,083		100.0%	6,083	6,083		100.0%				
下松市	2,449	2,449		100.0%	2,449	2,449		100.0%				
岩国市	92,835	78,906	13,929	85.0%	92,835	78,906	13,929	85.0%				
光市	6,912	6,912		100.0%	6,912	6,912		100.0%				
長門市	203,489	151,521	51,968	74.5%	203,489	151,521	51,968	74.5%				
柳井市	62,812	55,550	7,262	88.4%	62,812	55,550	7,262	88.4%				
美祢市	141,179	125,652	15,528	89.0%	138,808	123,280	15,528	88.8%	2,371	2,371		100%
周南市	59,383	51,864	7,519	87.3%	52,674	45,155	7,519	85.7%	6,709	6,709		100%
山陽小野田市	3,298	2,776	522	84.2%	3,298	2,776	522	84.2%				
周防大島町	10,060	7,071	2,988	70.3%	10,060	7,071	2,988	70.3%				
田布施町	7,743	7,743		100.0%	7,743	7,743		100.0%				
平生町	5,928	1,860	4,068	31.4%	5,928	1,860	4,068	31.4%				
阿武町	40,407	39,481	926	97.7%	40,407	39,481	926	97.7%				
合計	1,403,166	1,252,444	150,723	89.3%	1,379,631	1,234,281	145,349	89.5%	23,536	18,162	5,374	77.2%

(5) 協定あたりの交付額

単位:千円

市町名	全協定				集落協定				個別協定			
	体制整備	基礎単価	割合		体制整備	基礎単価	割合		体制整備	基礎単価	割合	
下関市	2,029	2,177	781	—	2,029	2,177	781	—				—
宇部市	1,947	2,318	897	—	1,947	2,318	897	—				—
山口市	2,332	2,444	1,030	—	2,358	2,429	1,064	—	1,836	3,130	974	—
萩市	1,931	2,280	767	—	1,982	2,322	761	—	879	941	817	—
防府市	1,521	1,521		—	1,521	1,521		—				—
下松市	1,225	1,225		—	1,225	1,225		—				—
岩国市	1,451	1,578	995	—	1,451	1,578	995	—				—
光市	2,304	2,304		—	2,304	2,304		—				—
長門市	2,188	2,568	1,528	—	2,188	2,568	1,528	—				—
柳井市	1,428	1,462	1,210	—	1,428	1,462	1,210	—				—
美祢市	1,307	1,428	776	—	1,361	1,503	776	—	395	395		—
周南市	1,799	2,593	578	—	1,756	2,656	578	—	2,236	2,236		—
山陽小野田市	660	925	261	—	660	925	261	—				—
周防大島町	347	337	374	—	347	337	374	—				—
田布施町	2,581	2,581		—	2,581	2,581		—				—
平生町	539	930	452	—	539	930	452	—				—
阿武町	2,694	2,820	926	—	2,694	2,820	926	—				—
合計	1,797	2,027	925	—	1,813	2,044	926	—	1,177	1,297	896	—

別表4 加算措置の取組み

(1)協定数

市町名	加算措置 合計	集落連携・機能維持加算		超急傾斜農地保全 管理加算
		広域化支援	小規模・高齢化集 落支援	
下関市	2		1	1
宇部市				
山口市	6		2	4
萩市	9	2		7
防府市	1			1
下松市				
岩国市	2	1		1
光市				
長門市	13	1		12
柳井市	20	1		19
美祢市	1	1		
周南市				
山陽小野田市				
周防大島町	1			1
田布施町	1			1
平生町				
阿武町	5	2		3
合計	61	8	3	50

(2)取組面積

単位:ha

市町名	加算措置 合計	集落連携・機能維持加算		超急傾斜農地保全 管理加算
		広域化支援	小規模・高齢化集 落支援	
下関市	5		2	3
宇部市				
山口市	34		28	6
萩市	144	128		17
防府市	2			2
下松市				
岩国市	23	20		3
光市				
長門市	191	44		147
柳井市	66	30		35
美祢市	31	31		
周南市				
山陽小野田市				
周防大島町	2			2
田布施町	1			1
平生町				
阿武町	149	138		11
合計	647	391	30	227

(3)交付額

単位:千円

市町名	加算措置 合計	集落連携・機能維持加算		超急傾斜農地保全 管理加算
		広域化支援	小規模・高齢化集 落支援	
下関市	266		84	182
宇部市				
山口市	1,606		1,259	346
萩市	4,701	3,775		926
防府市	125			125
下松市				
岩国市	787	600		187
光市				
長門市	10,132	1,307		8,825
柳井市	3,020	912		2,108
美祢市	920	920		
周南市				
山陽小野田市				
周防大島町	95			95
田布施町	67			67
平生町				
阿武町	3,950	3,293		656
合計	25,667	10,807	1,343	13,518

別表5 集落協定の基礎活動の内容

(1) 集落マスタープラン

市町名	目指すべき将来像				将来像を実現するための活動方策				⑩ その他					
	① 将来にわたり生産活動が可能な集落体制構築	② 協定の手続きなど新たな生産活動の確保	③ 協定参加者による生産・加工・販売等様々な工夫による再生可能な所得確保	④ その他	活動方策子エントク数計	① 機械・共同化等営農組織の育成	② 高付加価値型農業	③ 農業生産条件の強化		④ 担い手への農地集積	⑤ 担い手への農作業の委託	⑥ 新規若年就業者等による農業生産	⑦ 地場産物等の加工・販売	⑧ 消費・呼出資の呼び込み
下関市	113				119	5			3	1				110
宇都市	23				23									16
山口市	102	95	7		110	9		1	2	1	2			95
萩市	144	110	15	12	172	24	3	2	20	16	4	8		86
防府市	7	4	3		6									4
下松市	3	1	2		4		1					1		1
岩国市	68	65	1		73	3			2		2	1		63
光市	3	3			5						1			3
長門市	120	81	26	9	151	29	10	5	16	10	5	6		57
柳井市	46	42	2	2	46	2	1	1	1	1				41
美祿市	106	101	4		104	5		1	1	1		1		95
周南市	30	30			31	1			1					29
山陽小野田市	5	5			5									5
周防大島町	34	27	3	3	37	1	6	1	1	2	2			24
田布施町	3	3			3									3
平生町	11	9	2		11									11
阿武町	21	14	4	3	23	7			1	2		1		10
合計	839	725	68	31	923	86	20	11	47	34	15	19		653
構成比	100%	86.4%	8.1%	3.7%	100%	9.3%	2.2%	1.2%	5.1%	3.7%	1.6%	2.1%		70.7%
														4.1%

(2) 農業生産活動等

市町名	1 耕作放棄の防止等の活動														2 水路、農道等の管理活動					
	活動項目数計	① 貸借権支払交付金と同施設	② 既荒廃農用地の復旧	③ 既荒廃農用地の林地化	④ 既荒廃農用地の保全管理	⑤ 農地の法面管理	⑥ 農機・ネット等の設置	⑦ 限界的農地の林地化	⑧ 簡易な基盤整備	⑨ 担い手の権利確保	⑩ 地場産物の加工・販売	⑪ 土地改良事業	⑫ 自然災害を受け農用地の復旧	⑬ 地目変換	⑭ その他	活動項目数計	① 水路管理	② 農道管理	③ その他施設の管理	
下関市	214	94	19	1		103	90		1						226	113	266	113	222	
宇都市	40	17	1			19	20								46	23	67	23	48	
山口市	198	74	14		4	93	78	4	4		1				192	96	457	96	307	
萩市	236	15	28	1	1	102	82	5	10	4					252	124	532	123	422	
防府市	12	4				4	4								8	4	9	4	11	
下松市	4	2				2	2								6	2	9	2	5	
岩国市	107	31	17		2	45	40		2		1				132	66	203	66	250	
光市	10	3				3	3								6	3	13	3	10	
長門市	169	24	34		1	66	60	5	3	1					186	93	277	93	206	
柳井市	84	10	10			42	26	2	2						88	44	47	44	44	
美祿市	192	59	13			83	75	15	5		1				201	102	339	99	168	
周南市	53	17	3			26	23	1							60	30	122	30	83	
山陽小野田市	7					5	2								10	5	7	5	4	
周防大島町	49		5		5	24	13	2							58	29	9	29	10	
田布施町	6	2				3	3								6	3	9	3	5	
平生町	13	2	2			8	3								22	11	12	11	17	
阿武町	33	11	11			10	8	2	1	1					32	16	75	16	55	
合計	1,427	348	164	1	13	638	532	36	28	6	3				1,531	764	2,454	760	1,870	
構成比	100%	—	11.5%	0.1%	0.9%	44.7%	37.3%	2.5%	2.0%	0.4%	0.2%				—	—	—	—	—	
																				0.4%

(3) 多面的機能を増進する活動

市町名	1. 国土保全機能を高める取組				2. 保健休養機能を高める取組				3. 自然生態系の保全に資する取組							
	① 国土保全 活動項目 数計	① 国土保全 活動項目 数計	② 国土保全 活動項目 数計	③ 国土保全 活動項目 数計	④ 国土保全 活動項目 数計	⑤ 国土保全 活動項目 数計	⑥ 国土保全 活動項目 数計	⑦ 国土保全 活動項目 数計	⑧ 国土保全 活動項目 数計	⑨ 国土保全 活動項目 数計	⑩ 国土保全 活動項目 数計	⑪ 国土保全 活動項目 数計	⑫ 国土保全 活動項目 数計	⑬ 国土保全 活動項目 数計	⑭ 国土保全 活動項目 数計	⑮ 国土保全 活動項目 数計
下関市	119	77	11.6	1	16,860	35	1	27	3	1	5				2	3
宇部市	23	21	3.6						2							
山口市	122	79	6.6					30	2	2	4				4	1
萩市	152	108	25.8	2	200	2		24	1	1	4					2
防府市	9	3	0.9				1	75	3		1					1
下松市	2	2	0.2													
岩国市	70	36	3.3				1	7,715	21		9				2	1
光市	3								3							
長門市	137	69	26.0				1	836	130	1	10	37	2	3	21	1
柳井市	54	25	6.1						25	3	1					
美祿市	117	75	15.4						39		2					1
周南市	33	18	0.7	1	2,297	13			14							
山陽小野田市	5	5	0.2													
園防大島町	29	28	1.1						1							
田布施町	4	1	0.1						2						1	
平生町	11	3	0.0						7	1						
阿武町	22	11	1.0				1		3	6	2				1	
合計	912	561	102.6	4	19,357	50	3	8,626	733	3	23	241	14	6	8	51
構成比	100%	61.5%	—	0.4%	—	—	0.3%	—	—	0.3%	—	26.4%	1.5%	0.7%	0.9%	5.6%
															0.1%	1.0%
																1.2%

別表6 集落協定の体制整備の内容

(1) 必須要件

市町名	農用地等保全マップ(計画・実施)					
	農用地等保全活動の実践(協定数)	実施区域位置図への記載及び実践内容				
		①農地法面、水路・農道等補修・改良	②既荒廃農用地復旧又は林地化	③農作業共同化又は受委託等	④自己施工の箇所、整備内容、受益農地	⑤農地の保全活動を行う担い手、活動内容、活動
下関市	101	81	1	9		16
宇部市	17	12				8
山口市	91	82		10		8
萩市	97	83	1	19		2
防府市	4			4		
下松市	2	1		1		
岩国市	50	47		3		3
光市	3	2				3
長門市	59	49		25	1	1
柳井市	38	38				
美祢市	82	55		11		44
周南市	17	17				
山陽小野田市	3	2				1
周防大島町	21	20				1
田布施町	3	3				
平生町	2	2				
阿武町	14	12		5		2
合計	604	506	2	87	1	3
構成比	100%	71%	0%	12%	0%	16%

(2) 選択的必須要件(体制整備の選択内容)

市町名	体制整備に取組む協定数	選択項目合計	A要件選択								
			協定数	選択項目計	①(ア)機械・農作業の共同化	①(イ)機械・農作業の共同化	②高付加価値型農業の実践	③農業生産条件の強化	④担い手への農地集積	⑤(ア)担い手への農作業の委託	⑤(イ)担い手への農作業の委託
下関市	101	115									
宇部市	17	24									
山口市	91	101									
萩市	97	108	13	20	5	1			3	6	5
防府市	4	4									
下松市	2	4									
岩国市	50	54	1	2	1					1	
光市	3	3									
長門市	59	67	8	12	2	3	2	1	1		3
柳井市	38	41	1	1		1					
美祢市	82	85	1	1		1					
周南市	17	21									
山陽小野田市	3	4									
周防大島町	21	22	1	2	1		1				
田布施町	3	3									
平生町	2	2									
阿武町	14	18	6	6	1	5					
合計	604	676	31	44	10	11	3	1	4	7	8
構成比	—	100%	—	6.5%	1.5%	1.6%	0.4%	0.1%	0.6%	1.0%	1.2%

※A要件のうち、2協定は選択項目数が不足しているため、実際のA要件は29協定。

市町名	B要件選択						C要件選択									
	協定数	選択項目計	①(ア)新規就農者の確保	①(イ)新規就農者の確保	②地場農産物の加工・販売	③消費・出資の呼び込み	協定数	選択項目計	①組織対応型	②担い手型	③都市農村交流型	④集落間連携型	⑤行政等支援型	⑥企業等連携型	⑦集落ぐるみ型	⑧その他
下関市							101	115	32	13						70
宇部市							17	24	7							17
山口市							91	101	32	8						61
萩市	4	4			4		81	84	34	3						47
防府市							4	4								4
下松市							2	4	1	1						2
岩国市	1	1	1				49	51	24	1	1					25
光市							3	3	1							2
長門市	1	1		1			50	54	25	4						25
柳井市							37	40	17	3						20
美祢市							82	84	21	1				1		61
周南市							17	21	9	1			1			10
山陽小野田市							3	4	1							3
周防大島町							20	20		1						19
田布施町							3	3	2							1
平生町							2	2								2
阿武町	1	1			1		11	11	4							7
合計	7	7	1	1	5		573	625	210	36	1		2			376
構成比	—	1.0%	0.1%	0.1%	0.7%		—	92.5%	31.1%	5.3%	0.1%		0.3%			55.6%

別表7 集落協定の交付額及び共同取組活動充当額

(1) 交付額別の協定数

市町名	交付額 (千円)	協定当り	協定数	交付金額							
				50万未満	50万～	100万～	200万～	300万～	400万～	500万～	1,000万以上
下関市	229,252	2,029	113	7	18	40	29	7	5	7	
宇部市	44,785	1,947	23	2	4	10	3	2		2	
山口市	226,348	2,358	96	4	31	32	16	1	4	6	2
萩市	245,748	1,982	124	19	22	38	22	12		10	1
防府市	6,083	1,521	4		1	2	1				
下松市	2,449	1,225	2	1			1				
岩国市	92,835	1,451	64	14	19	17	5	4	3	2	
光市	6,912	2,304	3			1	1	1			
長門市	203,489	2,188	93	6	17	34	15	9	3	8	1
柳井市	62,812	1,428	44	3	14	21	3	2	1		
美祢市	138,808	1,361	102	29	18	33	13	4	2	3	
周南市	52,674	1,756	30	8	11	6	1	1		2	1
山陽小野田市	3,298	660	5	2	2	1					
周防大島町	10,060	347	29	22	7						
田布施町	7,743	2,581	3	1				1	1		
平生町	5,928	539	11	8	1	2					
阿武町	40,407	2,694	15	1	4	5	1	1	1	1	1
合計	1,379,631	1,813	761	127	169	242	111	45	20	41	6
構成比	—	—	100.0%	16.7%	22.2%	31.8%	14.6%	5.9%	2.6%	5.4%	0.8%

(2) 共同取組への充当額別の協定数

市町名	交付額 (千円)	共同取組活動		協定数	充当割合									
		充当額	割合(%)		20%未満	20%～	30%～	40%～	50%～	60%～	70%～	80%～	90%～	100%
下関市	229,252	122,221	53.3%	113	7	4	15	16	35	15	10	4	2	5
宇部市	44,785	14,041	31.4%	23	6	1	4	8	2	1				1
山口市	226,348	116,449	51.4%	96	1	3	4	29	35	5	5	3	2	9
萩市	245,748	131,508	53.5%	124			1	17	92	2	3		1	8
防府市	6,083	3,015	49.6%	4				3	1					
下松市	2,449			2	2									
岩国市	92,835	44,186	47.6%	64	1	3	9	16	28	2	2			3
光市	6,912	3,491	50.5%	3					3					
長門市	203,489	104,329	51.3%	93	1	4	8	21	42	8	1	4	1	3
柳井市	62,812	36,150	57.6%	44				5	26	3	4			6
美祢市	138,808	70,518	50.8%	102	12	8	6	26	30	3	1	1		15
周南市	52,674	32,923	62.5%	30			2	1	16	3	2		1	5
山陽小野田市	3,298	1,670	50.6%	5				1	3	1				
周防大島町	10,060	5,531	55.0%	29					25	1	1	1		1
田布施町	7,743	4,521	58.4%	3				1	1	1				
平生町	5,928	3,187	53.8%	11					1	8				2
阿武町	40,407	27,101	67.1%	15	1				1	6	3	1	2	1
合計	1,379,631	720,842	52.2%	761	31	23	49	146	353	48	30	15	7	59
構成比	—	—	—	100%	4.1%	3.0%	6.4%	19.2%	46.4%	6.3%	3.9%	2.0%	0.9%	7.8%

別表8 集落協定の交付金使途

(1) 交付金使途

市町名	各項目を計上した協定数													積立等 積立計	機械	施設	道・水 路、農 地整 備	災害	耕作 継続	イベント	その他	繰越				
	役員報 酬	研修会 等費	道・水 路管理 費	うち道・ 水路整 備費	農地管 理費	うち農 地整備 費	鳥獣被 害防止 対策費	共同利 用機械 購入等 費	共同利 用施設 整備等 費	多面的 機能増 進活動 費	土地利 用調整 関係費	法人設 立関係 費	農産物 等の販 売促進 関係費										都市住 民との 交流促 進関係 費	その他		
下関市	109	11	96	17	76	4	77	44	5	57	2				102	113	34	9	6				1	13		
宇都市	22		13	3	12	2	6	4	1	7					14	23	1	3	3							
山口市	86	43	80	50	54	34	24	19	18	13					68	96	10	1	12						22	
萩市	107	35	86	5	83	3	27	13	14	15	1				19	124	16	6	6						38	
防府市	3		3		2					2						4		1								
下松市																										
岩国市	64	16	62	5	44	3	15	9	1	41					24	66	10		12						1	
光市	3	3	2		1	1	3	1	1	3						3									2	
長門市	92	3	81	29	65	26	14	7	1	53					81	93	7	2	1						62	
柳井市	22		36	9	5	5	5	3		6					27	44	2	2	2						24	
美祿市	82	7	69	12	48		32	12	5	2	1				57	102	20	3	16						1	
周南市	27	5	22	19	19	7	7	1		9					18	30	1		6						11	
山陽小野田市	5	3	5		2		2			1						5										
周防大島町	11		8		9			1							6	29			2						27	
田布施町	2	1	2		3		2									3	2		1						1	
平生町	10	8	11													11										
阿武町	14	6	13	1	7	1	5	5	3	4						15	4	1	4							
合計	659	141	589	131	430	74	219	119	49	213	3	1	2	9	416	761	105	28	71						201	

(2) 支出額

市町名	支出額の内訳													積立等 積立計	機械	施設	道・水 路、農 地整 備	災害	耕作 継続	イベント	その他	繰越					
	役員報 酬	研修会 等費	道・水 路管理 費	うち道・ 水路整 備費	農地管 理費	うち農 地整備 費	鳥獣被 害防止 対策費	共同利 用機械 購入等 費	共同利 用施設 整備等 費	多面的 機能増 進活動 費	土地利 用調整 関係費	法人設 立関係 費	農産物 等の販 売促進 関係費										都市住 民との 交流促 進関係 費	その他			
下関市	10,771	1,011	23,821	4,615	15,864	960	11,635	18,567	2,962	4,202	545				6,857	31,573	21,439	5,345	918						100	3,771	
宇都市	1,635		2,398	275	3,911	1,305	761	1,152	93	520					498	5,430	990	2,609	1,831								
山口市	10,296	4,623	28,369	18,726	29,538	24,217	2,788	17,701	2,651	919					7,654	16,309	7,114	357	5,470							3,368	
萩市	14,052	7,838	33,652	1,909	34,405	2,078	4,955	5,668	6,387	4,214	696				30	1,850	5,431	25,614	8,379	5,949	2,265				100	310	8,612
防府市	315		1,300		700					400						300											
下松市																											
岩国市	6,131	1,276	14,414	420	6,431	434	1,073	4,293	10	2,467					3,107	4,989	2,504		2,345							140	
光市	360	76	287		798	776	668	989	146	136						32										32	
長門市	10,508	2,221	26,552	11,673	21,311	7,710	2,802	4,695	363	7,162					22,537	21,120	1,416	542	100							19,063	
柳井市	1,883		13,994	2,295	458		571	2,446		562					100	2,549	14,622	683	500							13,439	
美祿市	6,374	1,173	20,458	3,973	6,387		7,712	3,535	711	190					6,146	17,524	13,669	1,230	2,020							605	
周南市	2,523	157	6,289	9,070	6,289		229	2,678		392					8,178	3,408	177		659							2,572	
山陽小野田市	202	65	859		105		307			131																	
周防大島町	353		450		373			96							64	4,240			291							3,949	
田布施町	130	10	158		522		1,801									1,900	1,300		500							100	
平生町	310	170	2,707																								
阿武町	1,797	2,995	5,532	220	3,529	246	1,089	2,929	5,565	564						3,395	2,934	100	362								
合計	67,640	21,616	181,240	44,106	133,402	37,726	36,392	64,749	18,888	21,857	1,241	309	36	2,771	63,020	150,457	59,920	17,116	17,260						100	1,015	55,047
構成比	8.9%	2.8%	23.7%	5.8%	17.5%	4.9%	4.8%	8.5%	2.5%	2.9%	0.2%	0.0%	0.0%	0.4%	8.3%	19.7%	7.8%	2.2%	2.3%						0.0%	0.1%	7.2%

単位:千円

単位:千円

(3) 協定あたりの支出額

地町名	1 協定あたりの支出額																								
	役員報酬	研修会等費	道・水路管理費	うち道・水路整備費	農地管理費	うち農地整備費	鳥獣被害対策費	共用機械購入費	共用施設整備費	多面的機能増進活動費	土地利調整関係費	法人設立関係費	農産物の販売促進関係費	都市住民との交流促進関係費	その他	積立計	機械	施設	うち道・水路、農地整備	災害	耕作継続	イベント	その他	繰越	
下関市	99	92	248	271	209	240	151	422	592	74	272		6	164	67	279	631	594	153					100	290
宇都市	74		184	92	326	653	127	288	93	74					36	236	990	870	610						
山口市	120	108	355	375	547	712	116	932	147	71					113	170	711	357	456						153
萩市	131	224	391	382	415	693	184	436	456	281	696	30	617	286	207	524	991	377			100		310	227	
防府市	105		433		350					200						75	300								
下松市																									
岩国市	96	80	232	84	146	145	72	477	10	60					129	76	250		195						140
光市	120	25	144		798	776	223	989	146	45						11									16
長門市	114	740	328	403	328	297	200	671	363	135					278	227	202	271	100						307
柳井市	86		389	255	92		114	815	94	94				100	94	332	342	250							560
美祿市	78	168	296	331	133		241	295	142	95	309				108	172	683	410	126				605		
周南市	93	31	286		477		33	2,678		44					454	114	177		110						234
山陰小野田市	40	22	172		53		154			131															
周防大島町	32		56		41			96							11	146			145						146
田布施町	65	10	79		174		901									633	690		500						100
平生町	31	21	246																						
阿武町	128	499	426	220	504	246	218	586	1,855	141						226	733	100	90						
合計	103	153	308	337	310	510	166	544	385	103	414	18	308	151	198	571	611	243			100		338	274	

山口県農林水産部農村整備課

所在地: 〒753-8501 山口市滝町1番1号

電話: 083(933)3423

F A X: 083(933)3429

E-mail: a17500@pref.yamaguchi.lg.jp