

2 道路の現況

山口県の道路は、高速自動車国道が3路線で延長257.0km、一般国道が17路線で1,114.4km、県道が261路線で2,759.1kmで、市町道12,284.2kmを含めると、総延長16,414.7kmとなっています。

主要な幹線道路としては、中国縦貫自動車道と山陽自動車道を主軸に、山陽側に国道2号、山陰側に国道191号、県庁所在地山口市を経てこれらを連絡する国道9号、また陰陽連絡機能などの道路交通ネットワークを形成する国道187号、262号、31

5号、316号、376号、434号、435号、437号、489号、490号、491号等の一般国道があります。

また、主要地方道としては、県内各地域の主要拠点を結び、地方的幹線として上記国道と有機的に連絡し、さらに一般県道、市町道がこれらの国道、主要地方道を補完する形で接続し、道路網が構成されています。

道路の普及状況

平成19年4月1日現在

県名	面積 (A) km ²	人口 (B) 千人	国道・ 県道延長 (C) km	平方km 当り道路 延長 (C/A) m	千人当り 道路延長 (C/B) km	道路面積 (D) km ²	道路率 (D/A) %	(C)のうち 舗装済延長 (E) km	自動車 台数 (F) 千台	自動車 1台当り 舗装延長 (E/F) m
山口	6,113	1,474	3,866	632.4	2.62	106.41	1.74	2,322	1,036	2.2
鳥取	3,507	600	2,193	625.4	3.66	55.74	1.59	1,740	447	3.9
島根	6,708	731	3,444	513.4	4.71	94.71	1.41	2,204	532	4.1
岡山	7,010	1,953	4,650	663.3	2.38	160.96	2.30	2,696	1,440	1.9
広島	8,479	2,873	5,110	602.7	1.78	169.15	1.99	3,963	1,767	2.2
全国	377,930	127,771	183,859	486.5	1.44	7,273.81	1.92	128,175	75,680	1.7

道路統計年報(2008)による

〔面積〕は〔全国都道府県市区町村別面積調〕(国土交通省国土地理院)(平成19年10月1日現在)による。

〔人口〕は総務省統計局による数値である。(平成19年10月1日現在)

(注) 1.道路面積は、高速自動車国道～市町村道までの道路部面積である。

2.舗装済延長は簡易舗装を除く数値である。

一般国道一覧表(17路線)

平成20年4月1日現在

路線名	県内実延長	管理区分	起点	終点	県内の主な経過地	備考
2号	158.6km	国土交通省 156.6km 西日本高速道路(株) 2.0km	大阪市	北九州市	岩国市、下関市	昭和40年3月29日付 政令第58号指定
9号	66.7km	国土交通省	京都市	下関市	阿東町、山口市	//
187号	34.7km	山口県	岩国市	益田市	岩国市	//
188号	74.4km	国土交通省	岩国市	下松市	柳井市、光市	//
189号	0.4km	山口県	岩国空港	岩国市		//
190号	43.7km	国土交通省	山口市	山陽小野田市	宇部市	//
191号	158.2km	国土交通省 120.9km 山口県 37.3km	下関市	広島市	長門市、萩市	//
262号	48.9km	山口県	萩市	防府市	山口市	//
315号	88.7km	//	周南市	萩市	阿東町	昭和44年12月4日付 政令第280号指定
316号	41.6km	//	長門市	山陽小野田市	美祢市	//
376号	66.6km	//	山口市	岩国市	周南市	昭和49年11月12日付 政令第364号指定
434号	57.3km	//	周南市	三次市	岩国市	昭和56年4月30日付 政令第153号指定
435号	73.8km	//	山口市	下関市	美祢市	//
437号	57.6km	//	松山市	岩国市	周防大島町、柳井市	//
489号	34.5km	//	周南市	阿東町	山口市	平成4年4月3日付 政令第104号指定
490号	57.9km	//	宇部市	萩市	美祢市	//
491号	50.9km	//	下関市	長門市		//
計	1,114.4km					

山口県の道路現況による。

主要地方道一覧表(61路線)

平成20年4月1日現在

路線番号	実延長(km)	路線名	路線番号	実延長(km)	路線名	路線番号	実延長(km)	路線名	路線番号	実延長(km)	路線名
1	10.3	岩国大竹線	17	7.3	津和野田万川線	36	14.2	秋芳三隅線	60	34.9	橘東和線
2	23.1	岩国佐伯線	21	16.3	山口防府線	37	18.8	宇部美祢線	61	21.1	山口小郡秋穂線
3	18.6	新南陽津和野線	22	17.7	光柳井線	38	24.1	美祢油谷線	62	13.1	山口旭線
4	26.9	大島環状線	23	41.5	光上関線	39	15.8	栗野二見線	63	23.8	下松田布施線
5	24.2	周東美川線	24	14.6	防府徳地線	40	19.0	豊浦清末線	64	22.6	萩三隅線
6	14.0	山口宇部線	25	28.7	宇部防府線	41	23.5	下松鹿野線	65	20.3	山陽豊田線
7	19.2	柳井周東線	26	34.4	山口鹿野線	50	0.5	岩国停車場線	66	25.2	長門油谷線
8	26.8	徳山光線	27	29.2	山口徳山線	51	0.2	下松停車場線	67	16.2	萩川上線
9	34.0	徳山徳地線	28	26.8	小郡三隅線	52	1.8	徳山港線	68	21.1	光日積線
10	56.5	山口福栄須佐線	29	9.3	宇部船木線	53	0.6	徳山停車場線	69	18.4	徳山本郷線
11	30.5	萩篠生線	30	19.2	小野田美東線	54	2.2	防府停車場線	70	15.3	柳井玖珂線
12	15.6	鹿野吉賀線	31	20.8	美東秋芳西寺線	55	0.6	宇部港線	71	4.8	小野田山陽線
13	13.8	萩津和野線	32	28.4	萩秋芳線	56	4.2	仙崎港線	72	21.5	柳井上関線
14	27.3	益田阿武線	33	31.4	下関美祢線	57	3.4	下関港線			
15	16.6	岩国玖珂線	34	58.4	下関長門線	58	27.1	防府環状線			
16	4.2	六日市錦線	35	10.9	豊浦菊川線	59	47.9	岩国錦線	計	1,218.6	

山口県の道路現況による。

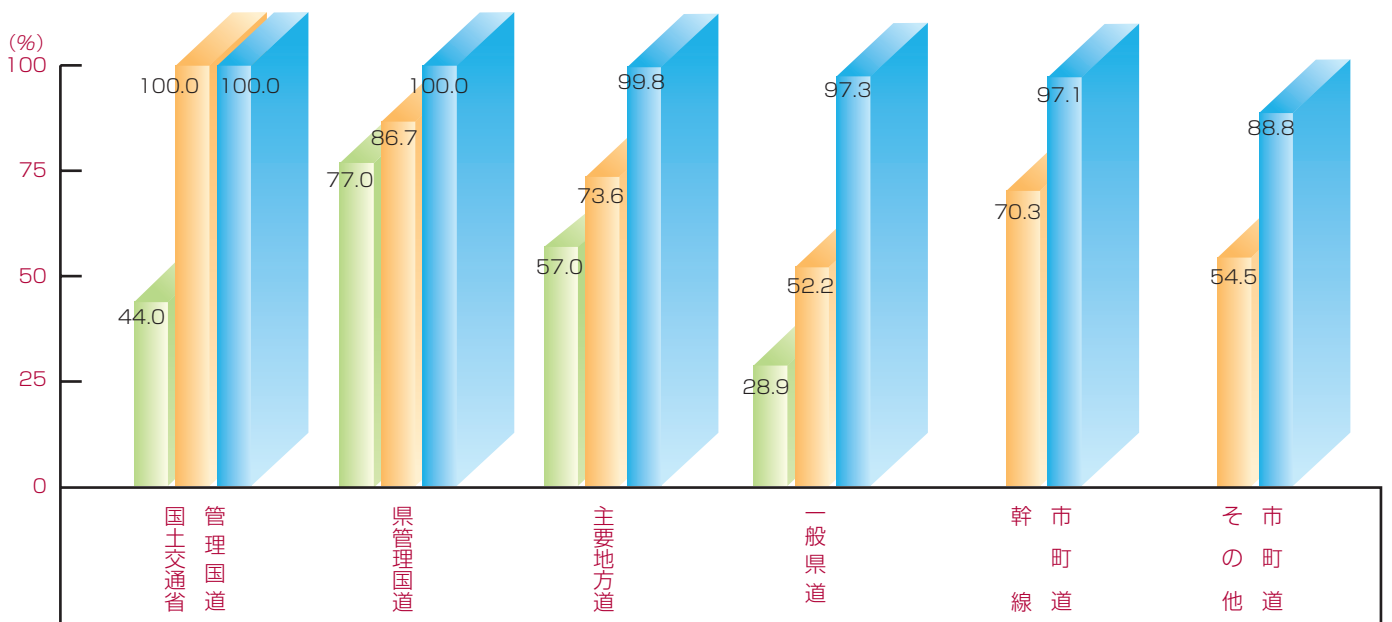
道路現況表

平成20年4月1日現在(単位：m)

道路種別	区分	管理区分	路線数	実延長	種別別実延長内訳					規格改良・未改良別実延長内訳				路面別実延長内訳			
					道路		橋りょう		トンネル		規格改良済延長		未改良延長		舗装延長		砂利道延長
					延長	個数	延長	個数	延長	個数	延長	改良率%	延長	うち自動車交通不能	舗装率%		
高速自動車国道		西日本高速道路(株)	3	256,954	185,826	315	33,688	44	37,440	256,954	100.0	0	0	256,954	100.0	0	
一般国道	指定区間	国土交通省	5	462,257	427,040	600	19,601	39	15,616	462,257	100.0	0	0	462,257	100.0	0	
		西日本高速道路(株)	1	2,016	227	0	0	1	1,789	2,016	100.0	0	0	2,016	100.0	0	
		小計	5	464,273	427,267	600	19,601	40	17,405	464,273	100.0	0	0	464,273	100.0	0	
	指定区間外	県	13	650,117	618,637	703	17,063	57	14,417	563,333	86.7	86,784	0	650,117	100.0	0	
	合計		17	1,114,390	1,045,904	1,303	36,664	97	31,822	1,027,606	92.2	86,784	0	1,114,390	100.0	0	
県道	主要	県	61	1,203,515	1,168,824	1,242	22,639	38	12,052	882,004	73.3	321,511	2,440	1,201,070	99.8	2,445	
		公社	2	15,100	13,953	10	577	1	570	15,100	100.0	0	0	15,100	100.0	0	
		小計	61	1,218,615	1,182,777	1,252	23,216	39	12,622	897,104	73.6	321,511	2,440	1,216,170	99.8	2,445	
	一般	県	(2)	(39,219)	(38,376)	(37)	(843)	(0)	(0)	(39,219)	(100.0)	(0)	(0)	(39,219)	(100.0)	(0)	
	合計	200	1,540,531	1,509,506	1,533	26,425	19	4,600	804,101	52.2	736,430	42,403	1,499,544	97.3	40,987		
	合計	(2)	(39,219)	(38,376)	(37)	(843)	(0)	(0)	(39,219)	(100.0)	(0)	(0)	(39,219)	(100.0)	(0)		
	合計	261	2,759,146	2,692,283	2,785	49,641	58	17,222	1,701,205	61.7	1,057,941	44,843	2,715,714	98.4	43,432		
市町道	一級	市町	1,353	2,202,674	2,173,707	1,856	26,995	14	1,972	1,722,220	78.2	480,454	45,707	2,158,568	98.0	44,106	
	二級	//	1,336	1,668,024	1,647,775	1,469	20,139	2	110	998,993	59.9	669,031	69,009	1,598,747	95.8	69,277	
	その他	//	23,280	8,413,540	8,349,211	6,439	62,806	23	1,523	4,584,449	54.5	3,829,091	1,029,318	7,470,939	88.8	942,601	
	合計		25,969	12,284,238	12,170,693	9,764	109,940	39	3,605	7,305,662	59.5	4,978,576	1,144,034	11,228,254	91.4	1,055,984	
総合計		(2)	(39,219)	(38,376)	(37)	(843)	(0)	(0)	(39,219)	(100.0)	(0)	(0)	(39,219)	(100.0)	(0)		
	合計	26,250	16,414,728	16,094,706	14,167	229,933	238	90,089	10,291,427	62.7	6,123,301	1,188,877	15,315,312	93.3	1,099,416		
県管理計		(2)	(39,219)	(38,376)	(37)	(843)	(0)	(0)	(39,219)	(100.0)	(0)	(0)	(39,219)	(100.0)	(0)		
	合計	274	3,394,163	3,296,967	3,478	66,127	114	31,069	2,249,438	66.3	1,144,725	44,843	3,350,731	98.7	43,432		

(注) 1. 路線数の各欄には、管理の重複する路線は1路線として計上している。
2. () 書は、自転車道線にかかる数値の外書である。

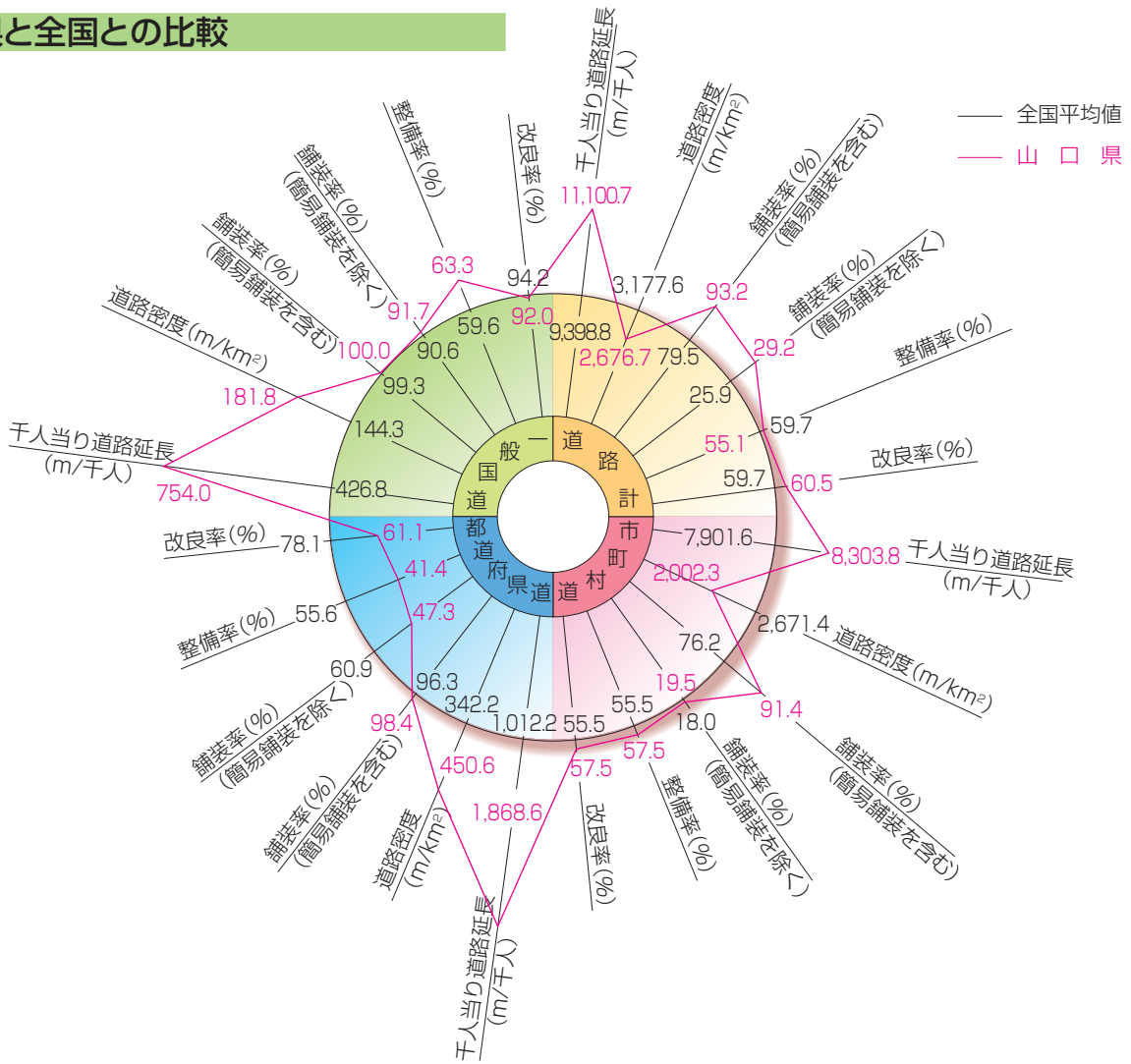
山口県の道路現況による。



山口県の道路現況による。(整備率については、道路統計年報(2008)による。)

【凡例】 整備率 改良率 舗装率

山口県と全国との比較



道路の整備率、改良率、舗装率

市町村道以上の道路で高速道路を除く

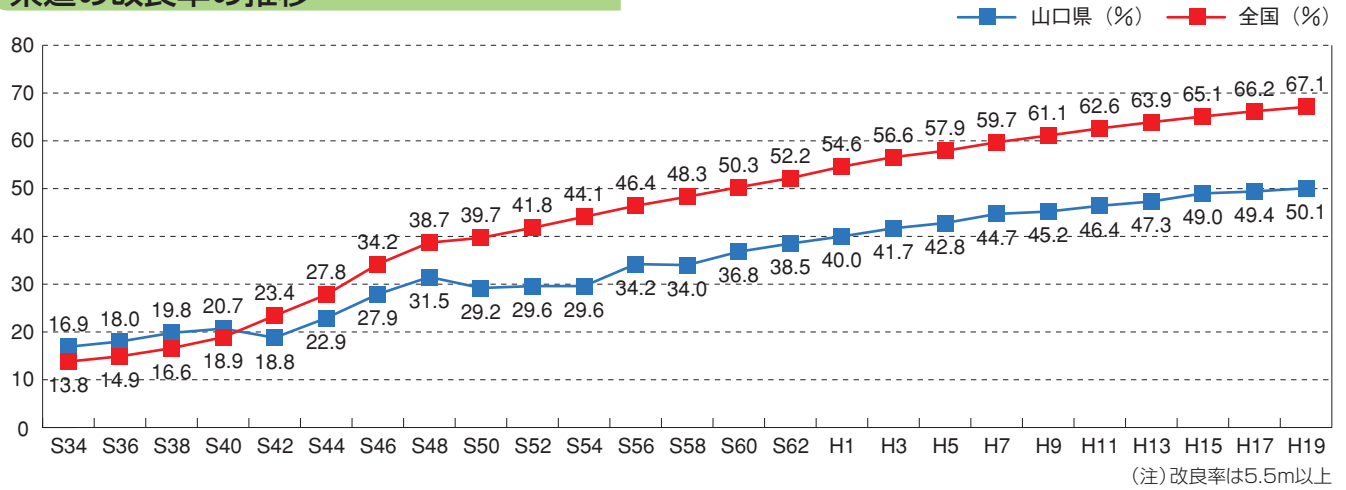
平成19年4月1日現在

道路種別	区分	山口県								全国				中国地方					
		実延長 (km)	整備率 (%)	全国順位	中国順位	改良率 (%)	全国順位	中国順位	舗装率 (%)	全国順位	中国順位	実延長 (km)	整備率 (%)	改良率 (%)	舗装率 (%)	実延長 (km)	整備率 (%)	改良率 (%)	舗装率 (%)
一般国道	国管理	462.5	44.0	21	2	(100.0)	1	1	(100.0)	1	1	22,591.6	54.8	100.0	99.9	1,751.9	40.5	100.0	100.0
	県管理	648.9	77.0	8	2	(85.0)	29	4	(85.7)	29	4	31,938.8	62.9	(84.8)	(85.0)	3,313.0	72.8	(89.3)	(89.9)
	小計	1,111.4	63.3	11	1	(91.2)	27	4	(91.7)	28	4	54,530.4	59.6	(91.1)	(90.6)	5,064.9	61.6	(93.0)	(93.4)
都道府県道	主要	1,222.6	57.0	21	4	(66.2)	39	5	(63.6)	37	5	57,914.1	59.5	(76.2)	(71.3)	6,206.3	62.4	(72.5)	(70.7)
	一般	1,531.8	28.9	43	5	(37.3)	43	5	(34.3)	44	5	71,414.8	52.5	(59.7)	(52.5)	7,992.1	42.0	(46.9)	(47.6)
	小計	2,754.4	41.4	41	5	(50.1)	42	5	(47.3)	41	5	129,328.9	55.6	(67.1)	(60.9)	14,198.4	50.9	(58.1)	(57.7)
市町村道	12,239.8	57.5	20	2	(17.4)	19	1	(19.5)	18	2	1,009,599.4	55.5	(17.1)	(18.0)	82,981.9	50.7	(12.9)	(15.1)	
合計	16,105.6	55.1	24	2	(28.1)	16	2	(29.2)	19	3	1,193,458.7	55.7	(25.9)	(25.9)	102,245.2	51.3	(23.1)	(24.9)	

道路統計年報(2008)による。

- (注) 1.整備率= $\frac{\text{改良済みかつ混雑度1.0未満の延長}}{\text{道路の実延長}}$ 2.改良率の()書きは5.5m以上 3.舗装率の()書きは簡易舗装を除く
 4.市町村道の整備率は改良済み延長で算出したもの(整備率=改良率)

県道の改良率の推移



市町別道路整備状況

市町道以上の道路で高速道路などの有料道路を除く

市町名	区分	土地総面積 (ha)	人口 (人)	道路実延長 (m)	改良済延長 (m)	改良率 (%)	舗装済延長 (m)	舗装率 (%)
岩国市		87,271	144,506	2,077,031	1,094,646	52.7	1,889,865	91.0
和木町		1,056	6,460	60,558	34,480	56.9	43,693	72.2
柳井市		13,990	34,914	570,187	266,996	46.8	467,371	82.0
周防大島町		13,817	19,699	611,990	330,154	53.9	575,707	94.1
上関町		3,481	3,315	133,473	47,213	35.4	107,636	80.6
平生町		3,447	13,734	156,450	79,232	50.6	147,738	94.4
田布施町		5,035	16,158	214,600	143,675	67.0	211,377	98.5
周南市		65,625	149,464	1,507,003	978,874	65.0	1,451,354	96.3
下松市		8,936	54,265	360,565	228,262	63.3	350,407	97.2
光市		9,194	53,021	423,702	315,360	74.4	420,416	99.2
防府市		18,859	115,936	754,953	539,881	71.5	738,829	97.9
山口市		73,023	191,186	1,636,917	1,014,212	62.0	1,591,327	97.2
阿東町		29,308	6,897	384,478	197,335	51.3	337,468	87.8
宇部市		28,769	174,547	881,662	565,044	64.1	821,595	93.2
山陽小野田市		13,299	64,971	421,397	342,241	81.2	414,883	98.5
美祇市		47,271	28,467	960,995	653,527	68.0	858,163	89.3
下関市		71,606	282,646	2,540,423	1,515,381	59.7	2,324,031	91.5
長門市		35,792	38,881	851,174	505,165	59.3	794,483	93.3
萩市		69,887	54,472	1,375,509	1,011,326	73.5	1,285,148	93.4
阿武町		11,607	3,760	217,591	154,353	70.9	209,751	96.4
県計		611,273	1,457,299	16,140,658	10,017,357	62.1	15,041,242	93.2
資料		国土交通省 国土地理院調 H19.10.1	山口県 統計分析課調 H21.4.1	山口県の 道路現況 H20.4.1	同左	同左	同左	同左

(注)市町名については、平成21年4月1日現在で明記しており、人口以外の数値については、旧市町を合算している。



▲山陽自動車道山口J.C.Tフル化
(山口市黒川)

(一) 妻崎開作小野田線 ▶
(山陽小野田市新生)



◀(主) 下関長門線
(下関市菊川町榑崎)

