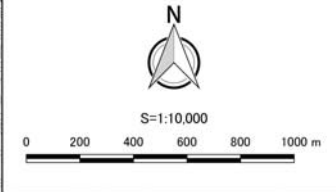
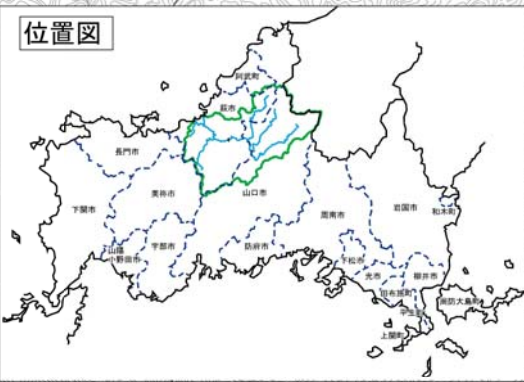
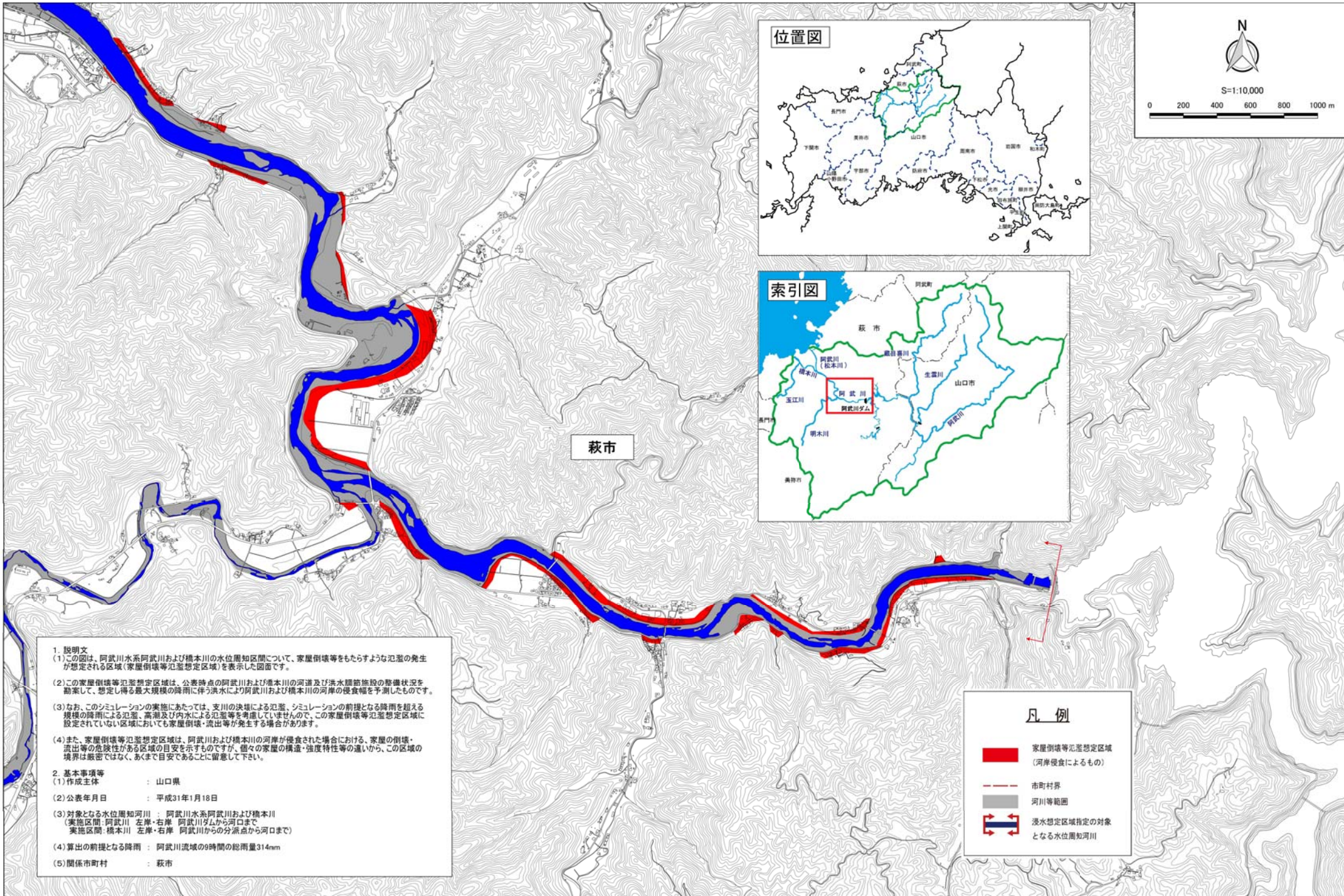


阿武川水系阿武川および橋本川洪水浸水想定区域図（家屋倒壊等浸水想定区域（河岸侵食））（2/2）



萩市

1. 説明文
- (1)この図は、阿武川水系阿武川および橋本川の水位周知区間について、家屋倒壊等をもたらすような氾濫の発生が想定される区域（家屋倒壊等氾濫想定区域）を表示した図面です。
 - (2)この家屋倒壊等氾濫想定区域は、公表時点の阿武川および橋本川の河道及び洪水調節施設の整備状況を勘案して、想定し得る最大規模の降雨に伴う洪水により阿武川および橋本川の河岸の侵食幅を予測したものです。
 - (3)なお、このシミュレーションの実施にあたっては、支川の決壊による氾濫、シミュレーションの前提となる降雨を超える規模の降雨による氾濫、高潮及び内水による氾濫等を考慮していませんので、この家屋倒壊等氾濫想定区域に設定されていない区域においても家屋倒壊・流出等が発生する場合があります。
 - (4)また、家屋倒壊等氾濫想定区域は、阿武川および橋本川の河岸が侵食された場合における、家屋の倒壊・流出等の危険性がある区域の目安を示すものですが、個々の家屋の構造・強度特性等の違いから、この区域の境界は厳密ではなく、あくまで目安であることを留意して下さい。
2. 基本事項等
- (1)作成主体 : 山口県
 - (2)公表年月日 : 平成31年1月18日
 - (3)対象となる水位周知河川 : 阿武川水系阿武川および橋本川
 (実施区間:阿武川 左岸・右岸 阿武川ダムから河口まで
 実施区間:橋本川 左岸・右岸 阿武川からの分派点から河口まで)
 - (4)算出の前提となる降雨 : 阿武川流域の9時間の総雨量314mm
 - (5)関係市町村 : 萩市

