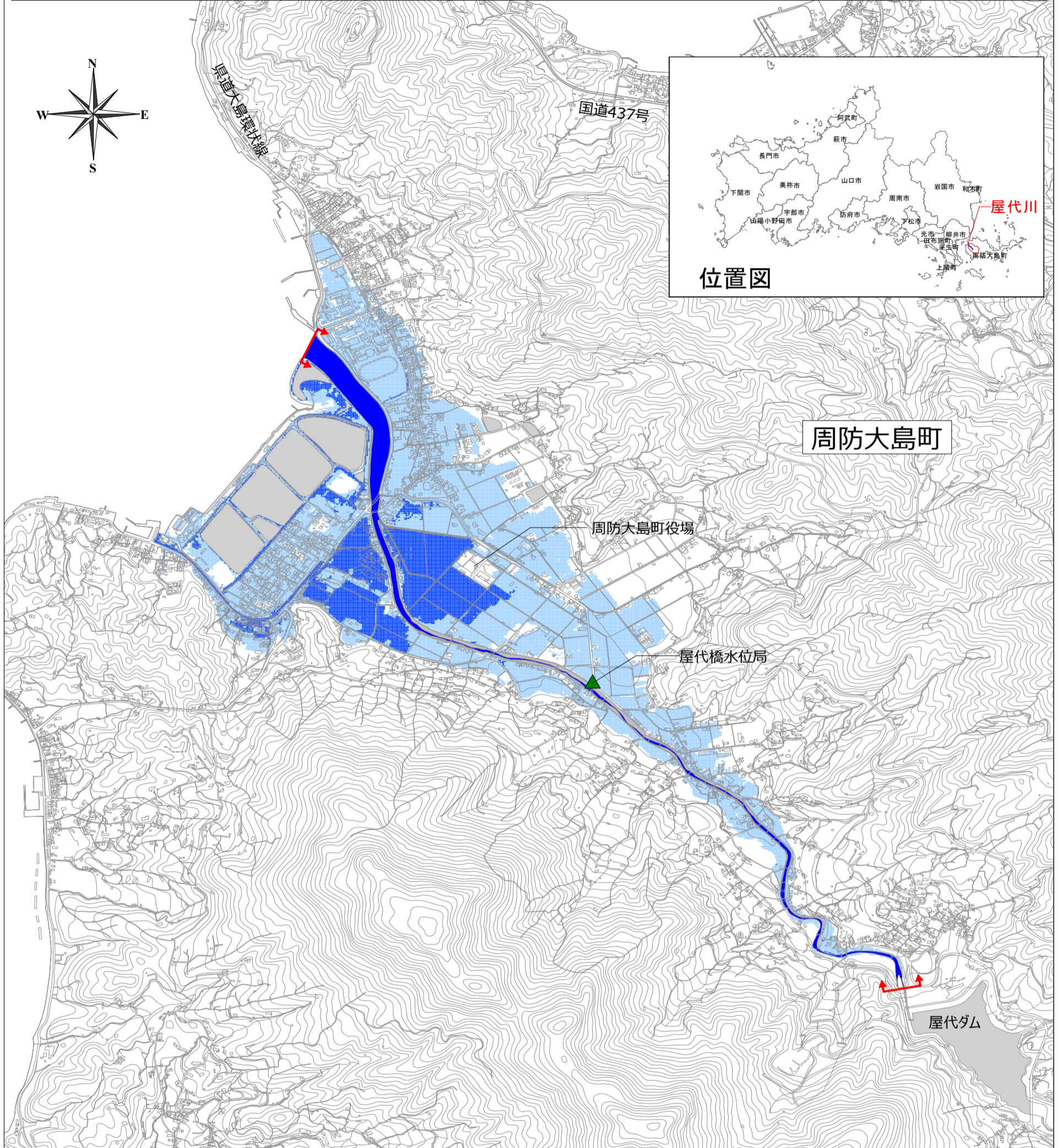
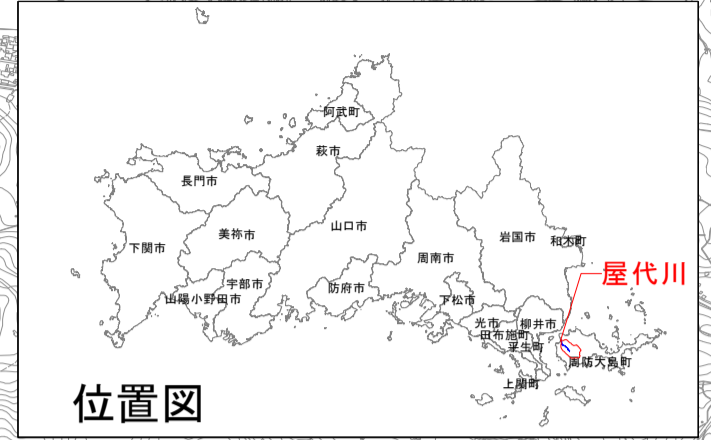



# 屋代川水系屋代川洪水浸水想定区域図（浸水継続時間）



## 1. 説明文

- (1) この図は、屋代川水系屋代川の水位周知区間について、水防法の規定により浸水継続時間を表示した図面です。
- (2) この浸水継続時間は、公表時点の屋代川の河道及び洪水調節施設の整備状況を勘案して、想定し得る最大規模の降雨に伴う洪水により屋代川が氾濫した場合の浸水の状況をシミュレーションにより予測したものです。
- (3) なお、このシミュレーションの実施にあたっては、支川の氾濫、シミュレーションの前提となる降雨を超える規模の降雨による氾濫、高潮及び内水による氾濫等を考慮していませんので、この想定される浸水継続時間が実際の浸水継続時間と異なる場合や、浸水継続時間が明示されていない区域においても浸水が発生する場合があります。

## 2. 基本事項等

- (1) 作成主体 山口県
- (2) 公表年月日 令和3年3月26日
- (3) 告示番号 山口県告示第107号
- (4) 根拠法令 水防法（昭和24年法律第193号）第14条第2項
- (5) 対象となる水位周知河川  
屋代川水系屋代川（実施区間）  
左岸：周防大島町大字東屋代字保慶2773番3地先から河口まで  
右岸：周防大島町大字東屋代字沖ノ田1223番5地先から河口まで
- (6) 算出の前提となる降雨 屋代川流域の24時間の総雨量772mm
- (7) 関係市町村 周防大島町
- (8) その他 対象区域をおよそ5m間隔の格子（計算メッシュ）に分割して計算しています。

凡例	
浸水継続時間（浸水深0.5m以上）（ランク別）	
	12時間未満の区域
	12時間～1日未満の区域
	水位局
	洪水浸水想定区域の指定の対象となる水位周知河川
	河川等範囲