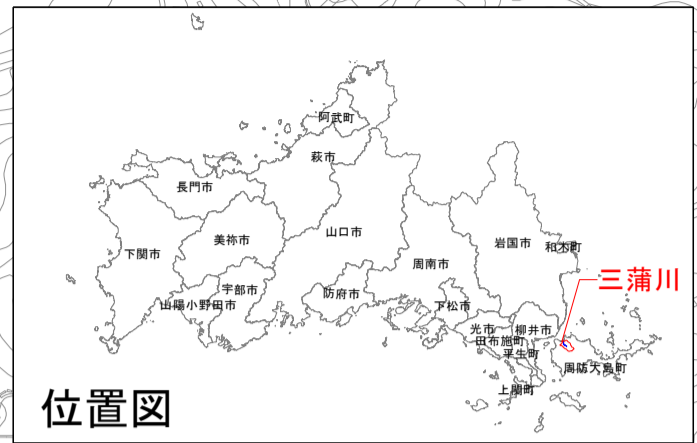

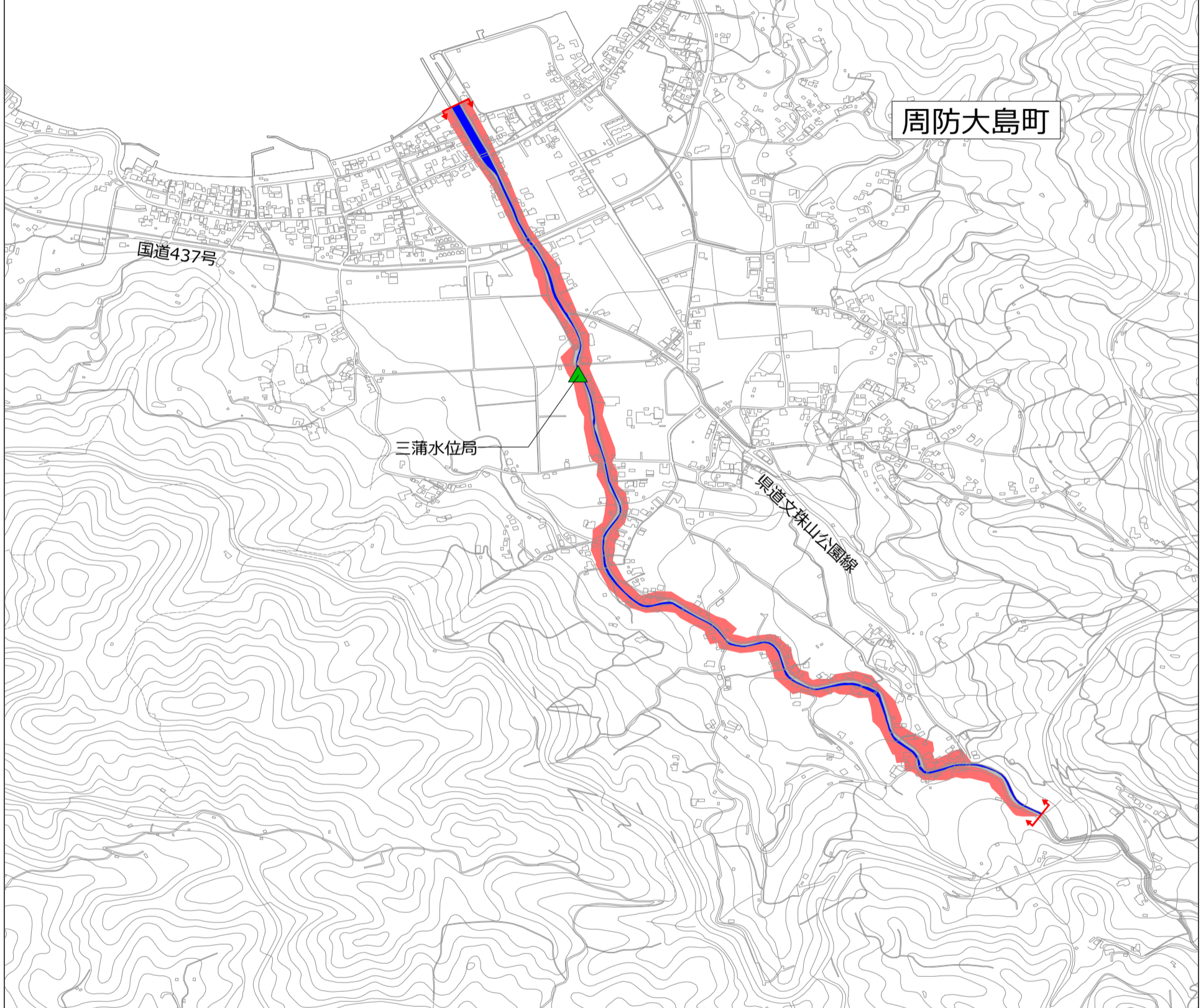


# 三蒲川水系三蒲川洪水浸水想定区域図 (家屋倒壊等氾濫想定区域 (河岸侵食))



位置図



## 1. 説明文

- (1) この図は、三蒲川水系三蒲川の水位周知区間について、家屋倒壊等をもたらすような氾濫の発生が想定される区域（家屋倒壊等氾濫想定区域）を表示した図面です。
- (2) この家屋倒壊等氾濫想定区域は、公表時点の三蒲川の河道の整備状況を勘案して、想定し得る最大規模の降雨に伴う洪水により三蒲川の河岸の侵食幅を予測したものです。
- (3) また、家屋倒壊等氾濫想定区域は、三蒲川の河岸が侵食された場合における、家屋の倒壊・流出等の危険性がある区域の目安を示すものですが、個々の家屋の構造・強度特性等の違いから、この区域の境界は厳密ではなく、あくまで目安であることに留意して下さい。

## 2. 基本事項等

- (1) 作成主体 山口県
- (2) 公表年月日 令和3年3月26日
- (3) 対象となる水位周知河川  
三蒲川水系三蒲川（実施区間）  
左岸：周防大島町大字西三蒲字大別当1065番1地先から河口まで  
右岸：周防大島町大字東三蒲字赤岸1907番3地先から河口まで
- (4) 算出の前提となる降雨 三蒲川流域の24時間の総雨量785mm
- (5) 関係市町村 周防大島町

## 凡 例

- 家屋倒壊等氾濫想定区域 (河岸侵食)
- 水位局
- 洪水浸水想定区域の指定の対象となる水位周知河川
- 河川等範囲