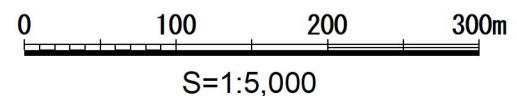
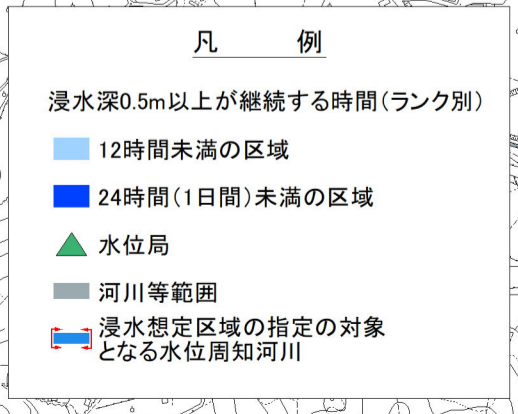
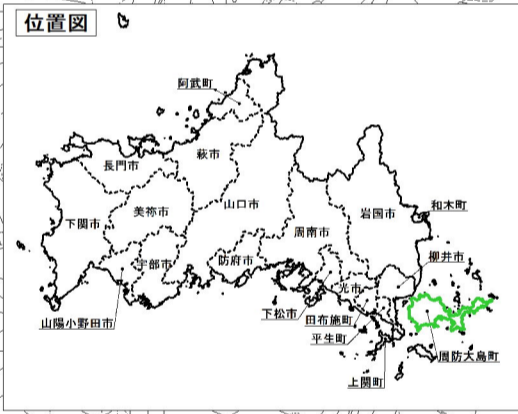


宮川水系宮川 洪水浸水想定区域図(浸水継続時間)

周防大島町

- 1 説明文
 (1)この図は、宮川水系宮川の水位周知区間について、水防法の規定により浸水継続時間を表示した図面です。
 (2)この浸水継続時間は、公表時点の宮川の河道の整備状況を勘案して、想定し得る最大規模の降雨に伴う洪水により宮川が氾濫した場合の浸水をシミュレーションにより予測したものです。
 (3)なお、このシミュレーションの実施にあたっては、支川の氾濫、シミュレーションの前提となる降雨を超える規模の降雨、高潮及び内水による氾濫等を考慮していませんので、この想定される浸水継続時間が実際の浸水継続時間と異なる場合や、浸水継続時間が明示されていない区域においても浸水が発生する場合があります。
- 2 基本事項等
 (1)作成主体 : 山口県
 (2)公表年月日 : 令和3年3月26日
 (3)告示番号 : 山口県告示第107号
 (4)根拠法令 : 水防法(昭和24年法律第193号)第14条第2項
 (5)対象となる水位周知河川 : 宮川水系宮川
 (実施区間)
 左岸:大島郡周防大島町大字西安下庄字森ノ上1901番1地先から河口まで
 右岸:大島郡周防大島町大字西安下庄字屋代地中2539番地先から河口まで
 (6)算出の前提となる降雨 : 宮川流域の24時間の総雨量786mm
 (7)関係市町村 : 周防大島町
 (8)その他 : 対象区域をおよそ5m間隔の格子(計算メッシュ)に分割して計算しています。



この地図は、周防大島町長の承認を得て、同町発行の都市計画図を複製したものです。(承認番号 令和3年3月11日 周防建設第637号)