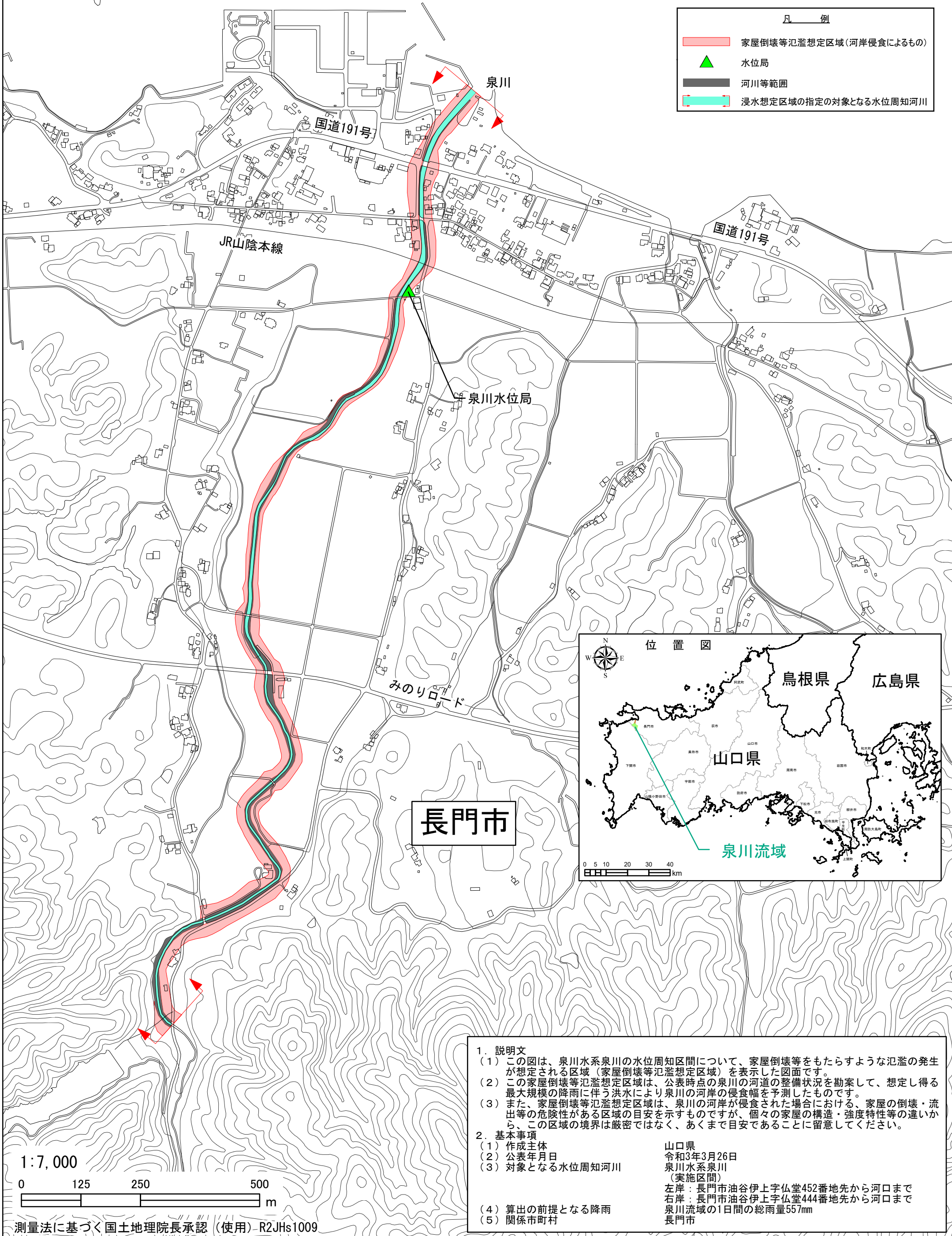

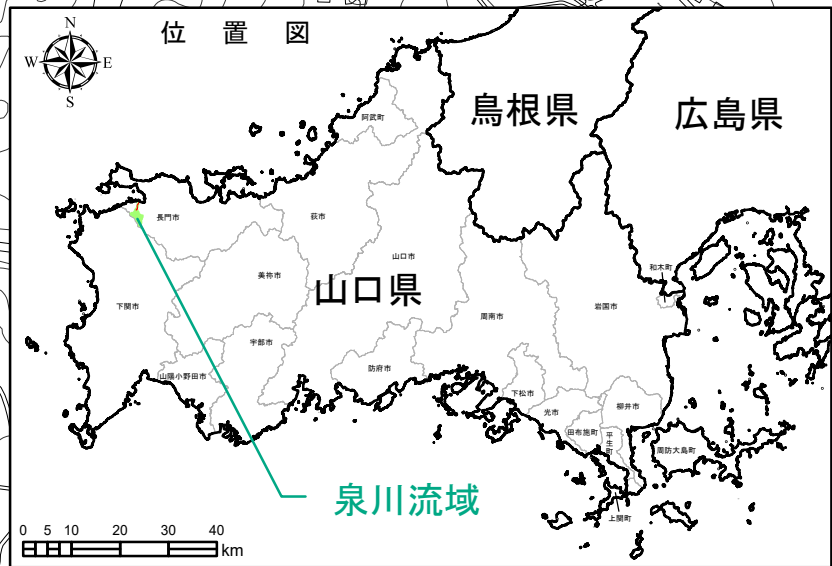


泉川水系泉川 洪水浸水想定区域図（家屋倒壊等氾濫想定区域（河岸侵食））



凡 例

	家屋倒壊等氾濫想定区域（河岸侵食によるもの）
	水位局
	河川等範囲
	浸水想定区域の指定の対象となる水位周知河川



長門市

1. 説明文
- (1) この図は、泉川水系泉川の水位周知区間について、家屋倒壊等をもたらすような氾濫の発生が想定される区域（家屋倒壊等氾濫想定区域）を表示した図面です。
 - (2) この家屋倒壊等氾濫想定区域は、公表時点の泉川の河道の整備状況を勘案して、想定し得る最大規模の降雨に伴う洪水により泉川の河岸の侵食幅を予測したものです。
 - (3) また、家屋倒壊等氾濫想定区域は、泉川の河岸が侵食された場合における、家屋の倒壊・流出等の危険性がある区域の目安を示すものですが、個々の家屋の構造・強度特性等の違いから、この区域の境界は厳密ではなく、あくまで目安であることに留意してください。
2. 基本事項
- | | |
|-----------------|---|
| (1) 作成主体 | 山口県 |
| (2) 公表年月日 | 令和3年3月26日 |
| (3) 対象となる水位周知河川 | 泉川水系泉川
（実施区間） |
| (4) 算出の前提となる降雨 | 左岸：長門市油谷伊上字仏堂452番地先から河口まで
右岸：長門市油谷伊上字仏堂444番地先から河口まで
泉川流域の1日間の総雨量557mm |
| (5) 関係市町村 | 長門市 |

1:7,000

0 125 250 500 m