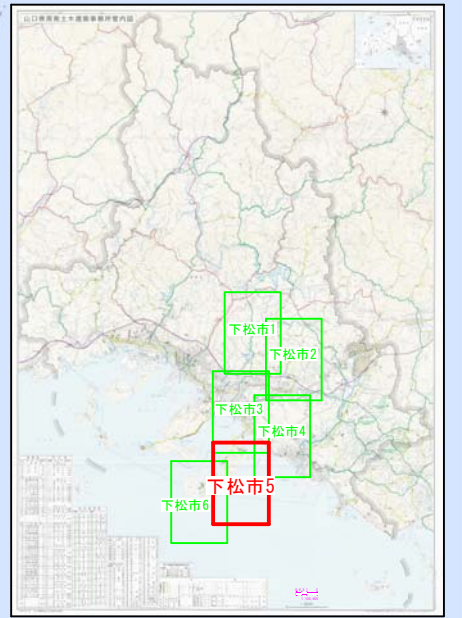


# 大規模盛土造成地位置図 下松市 5

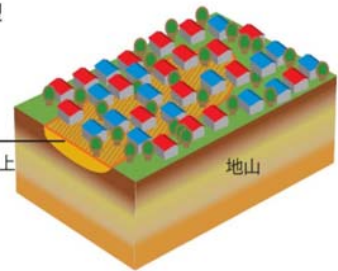
このマップは現時点で大規模盛土造成地に該当している箇所を掲載しています。

新日本石油下松事業所

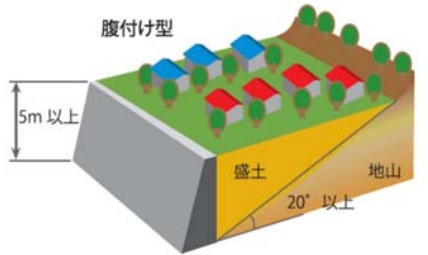
この大規模盛土造成地マップは、大規模盛土造成地のおおむねの位置と規模を示したものであり、危険な箇所を示したものではありません。



1) 谷埋め型大規模盛土造成地  
盛土の面積が3,000㎡以上  
谷埋め型

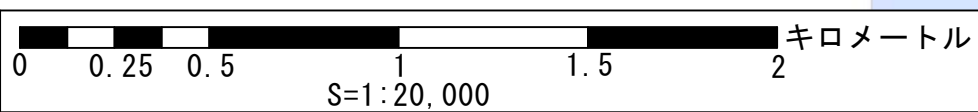


2) 腹付け型大規模盛土造成地  
盛土する前の地盤面の水平面に対する角度が20度以上で、かつ、盛土の高さが5m以上



## 凡例

- 避難所兼緊急避難場所
- 広域避難場所
- 腹付け盛土
- 谷埋め盛土



「この地図は、国土地理院長の承認を得て、同院発行の数値地図25000(地図画像)を複製したものである。(承認番号 平30情複、第486号)」