図郭⑤

大規模盛土造成地位置図　光市

大規模盛土造成地のおおむねの位置と規模を示すものであり、マップに示された箇所が地震時に必ずしも危険というわけではありません。

光スポーツ公園（屋外）
光市総合体育館
千坊台一丁目公園
千坊台二丁目公園
室積中学校武道場・体育館
室積中学校校庭
東部憩いの家
沖田児童遊園地
サン・アビリティーズ光
室積コミュニティセンター
室積市場公園
かんぽの宿光駐車場
室積小学校体育館
室積小学校校庭
池原公園
伊保木コミュニティセンター

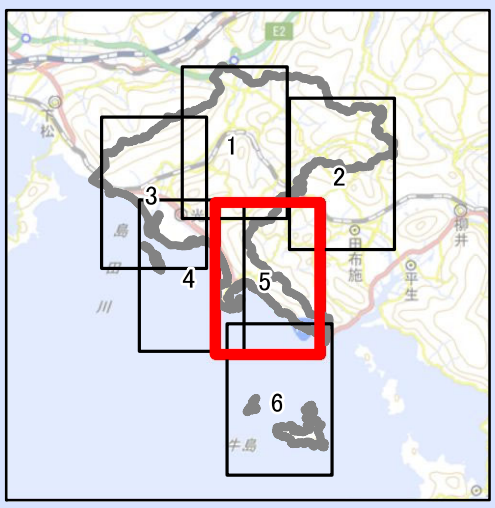

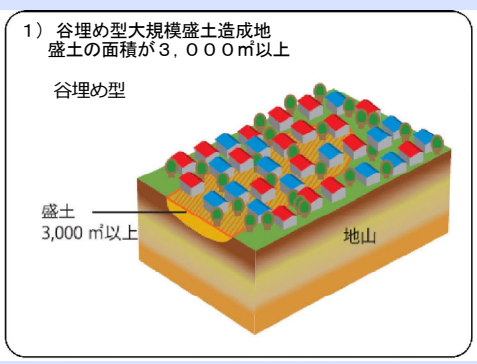

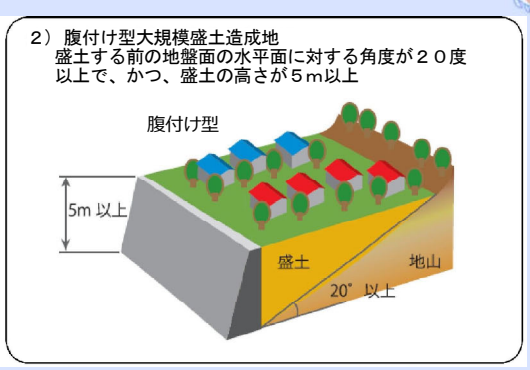

凡例
- 避難所・緊急避難場所
- 谷埋め盛土
- 腹付け盛土

0　1　2 km

1:20,000

このマップは現時点で大規模盛土造成地に該当している箇所を掲載しています。
令和2年3月　山口県作成

測量法に基づく国土地理院長承認（複製） R 1JHf 1162 本製品を複製する場合には、国土地理院の長の承認を得なければならない。